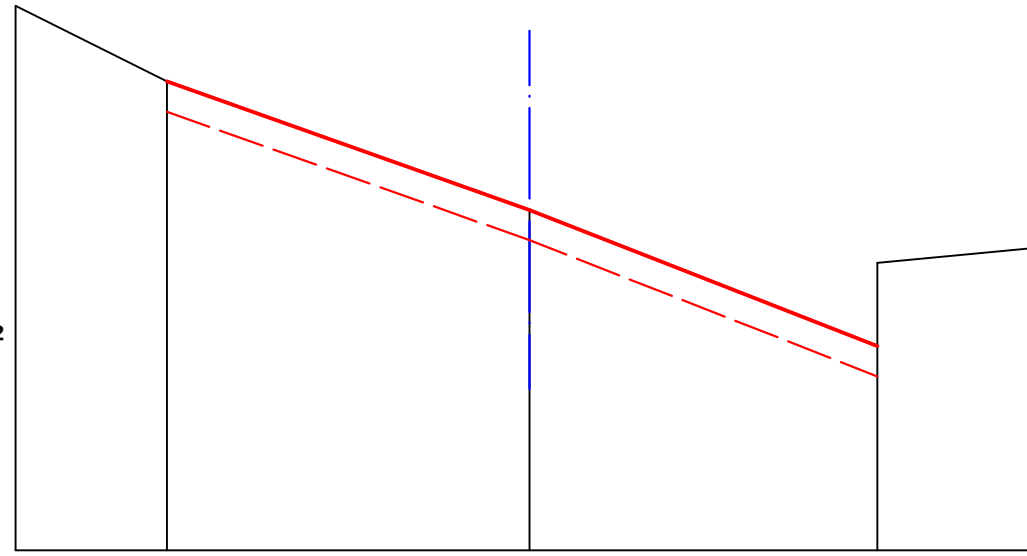


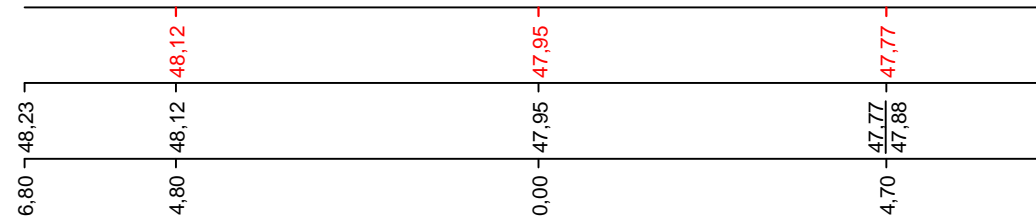
0+000,00

wykop=0,00m²
 nasyp=0,00m²
 frezowanie=0,41m²
 w. wyrównawcza=0,00m²

PP = 47,50m n.p.m.



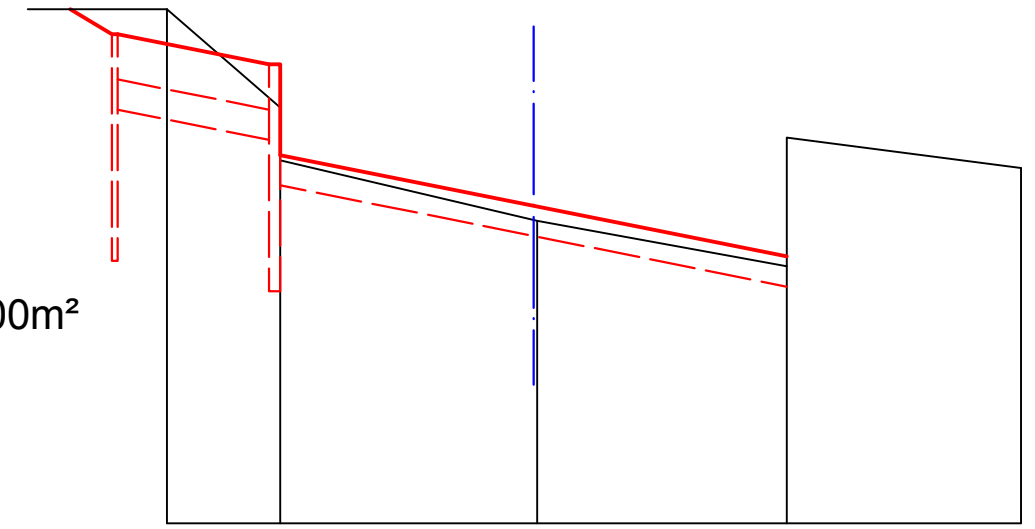
Rzędne projektowane	48,12	47,95	47,77
Rzędne istniejące	48,12	47,95	47,77
Odległości	6,80	4,80	4,70



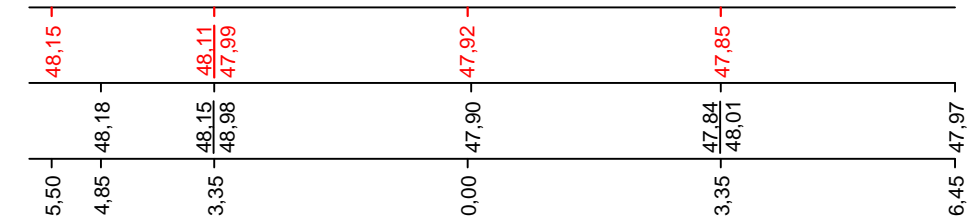
0+015,00

wykop=0,08m²
 nasyp=0,00m²
 frezowanie=0,17m²
 w. wyrównawcza=0,00m²

PP = 47,50m n.p.m.



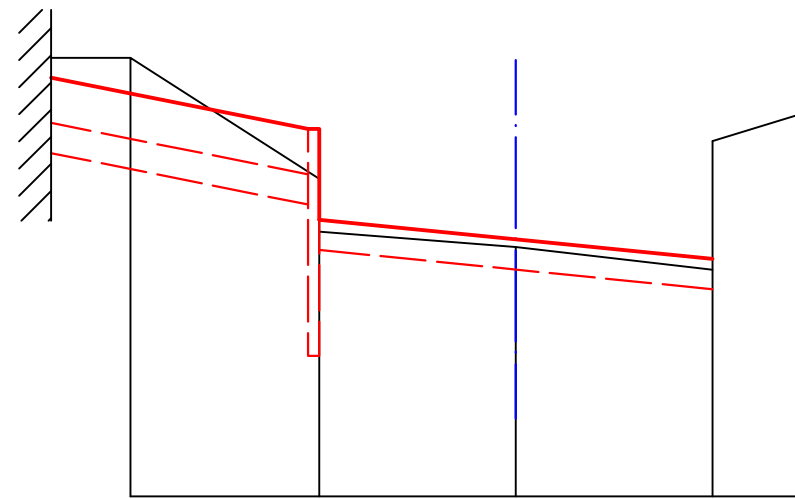
Rzędne projektowane	48,15	48,11	47,92	47,85		
Rzędne istniejące	48,18	48,15	47,90	47,84		
Odległości	5,50	4,85	3,35	0,00	3,35	6,45



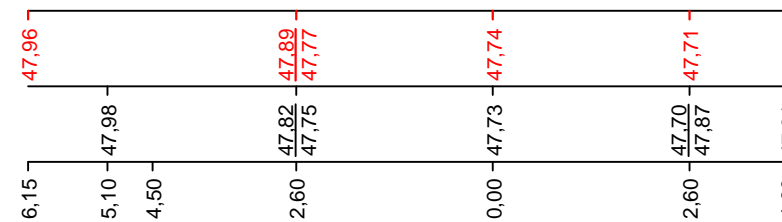
0+030,00


wykop=0,14m²
 nasyp=0,00m²
 frezowanie=0,15m²
 w. wyrównawcza=0,00m²

PP = 47,40m n.p.m.



Rzędne projektowane	47,89	47,77	47,74	47,71			
Rzędne istniejące	47,82	47,75	47,73	47,70			
Odległości	6,15	5,10	4,50	2,60	0,00	2,60	4,80



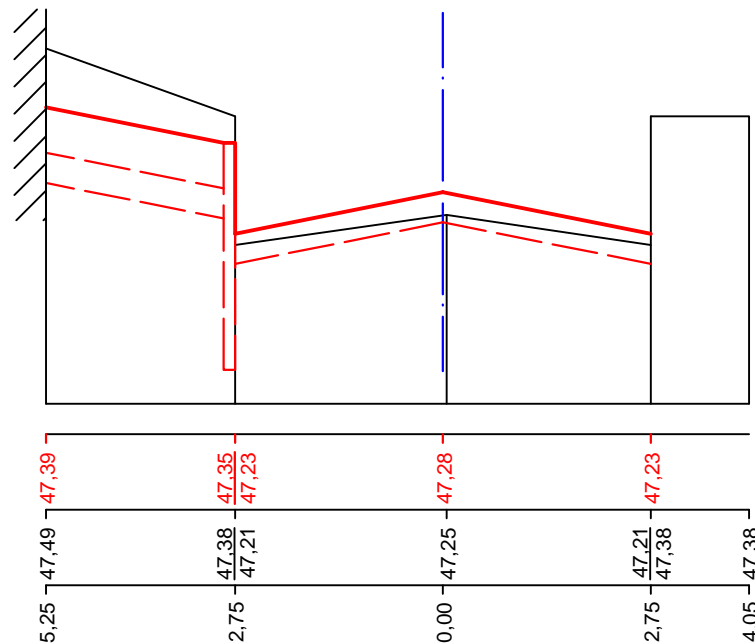
Jednostka projektowa:	PAEL - Projekt mgr inż. Jarosław Pałasz ul. 27 Stycznia 49/4 64-980 Trzcianka	
Inwestor:	 Gmina Miasta Czarnków Plac Wolności 6 64-700 Czarnków	
Obiekt:	Przebudowa ul. Wodnej wraz z budową parkingu w m. Czarnków	
Temat rys.:	Przekroje poprzeczne - ul. Wodna	
Projektant:	tech. Ryszard Burdajewicz upr. proj. Nr UAN-8345/959/85/86	Data: podpis:
Asystent projektanta:	mgr inż. Przemysław Burdajewicz	Data: podpis:
Branża:	Skala:	Nr rysunku:
Drogowa	1:100	4.1.1

0+045,00

wykop=0,24m²
 nasyp=0,00m²
 frezowanie=0,10m²
 w. wyrównawcza=0,00m²

PP = 47,00m n.p.m.

Rzędne projektowane
Rzędne istniejące
Odległości

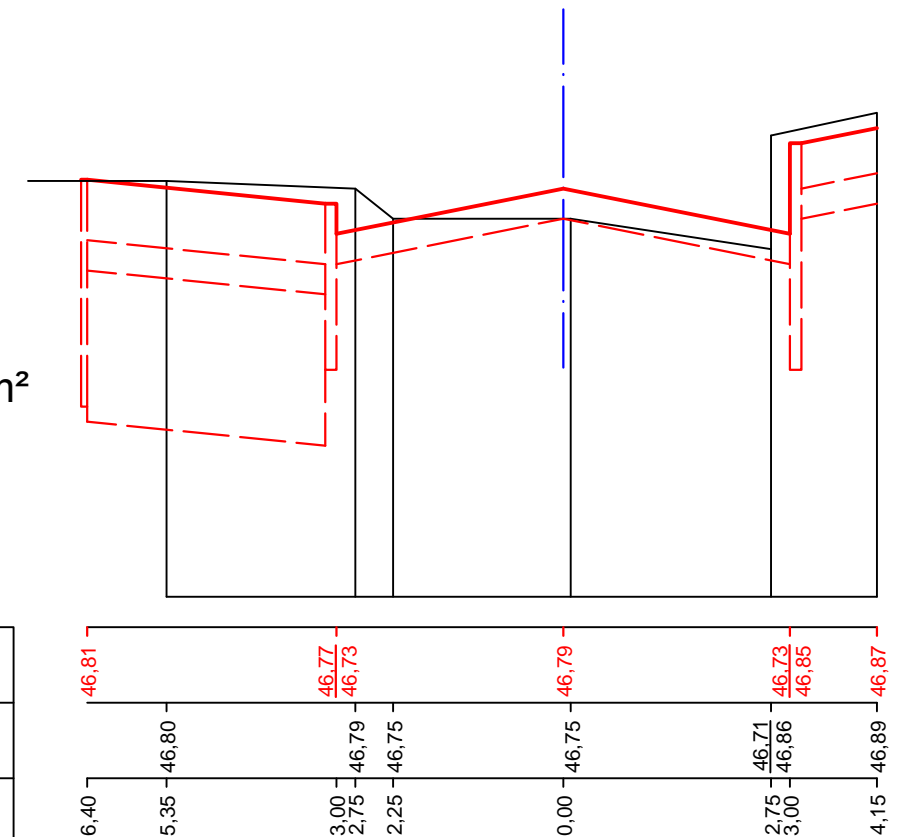


0+060,00

wykop=1,17m²
 nasyp=0,00m²
 frezowanie=0,11m²
 w. wyrównawcza=0,00m²

PP = 46,25m n.p.m.

Rzędne projektowane
Rzędne istniejące
Odległości

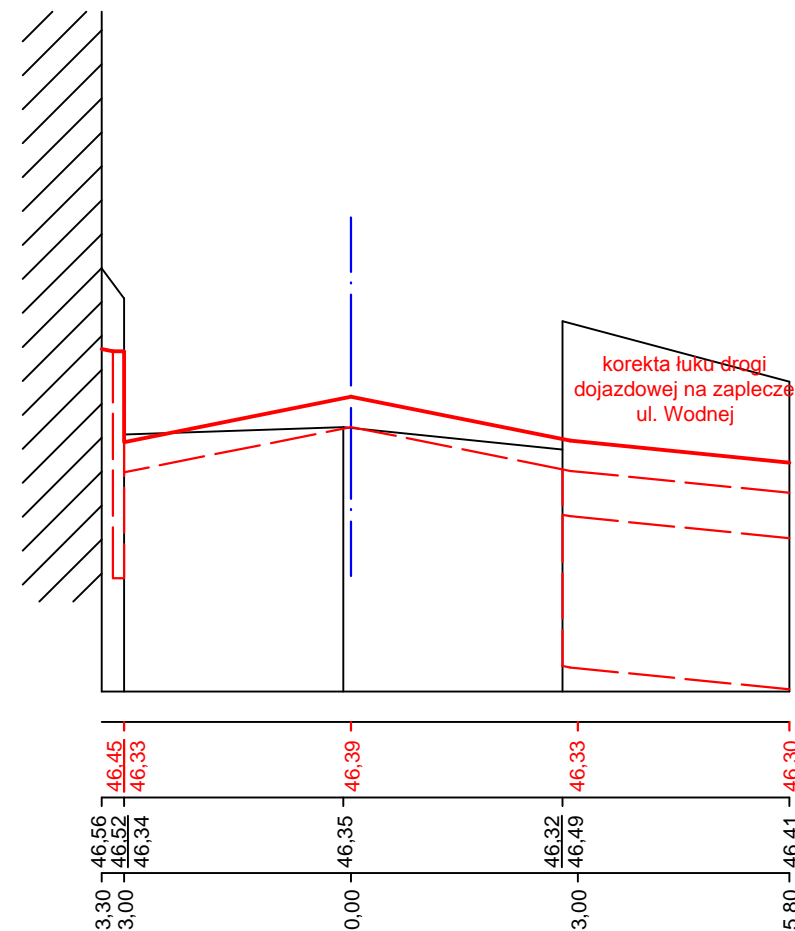



0+075,00

wykop=1,12m²
 nasyp=0,00m²
 frezowanie=0,12m²
 w. wyrównawcza=0,00m²

PP = 45,50m n.p.m.

Rzędne projektowane
Rzędne istniejące
Odległości



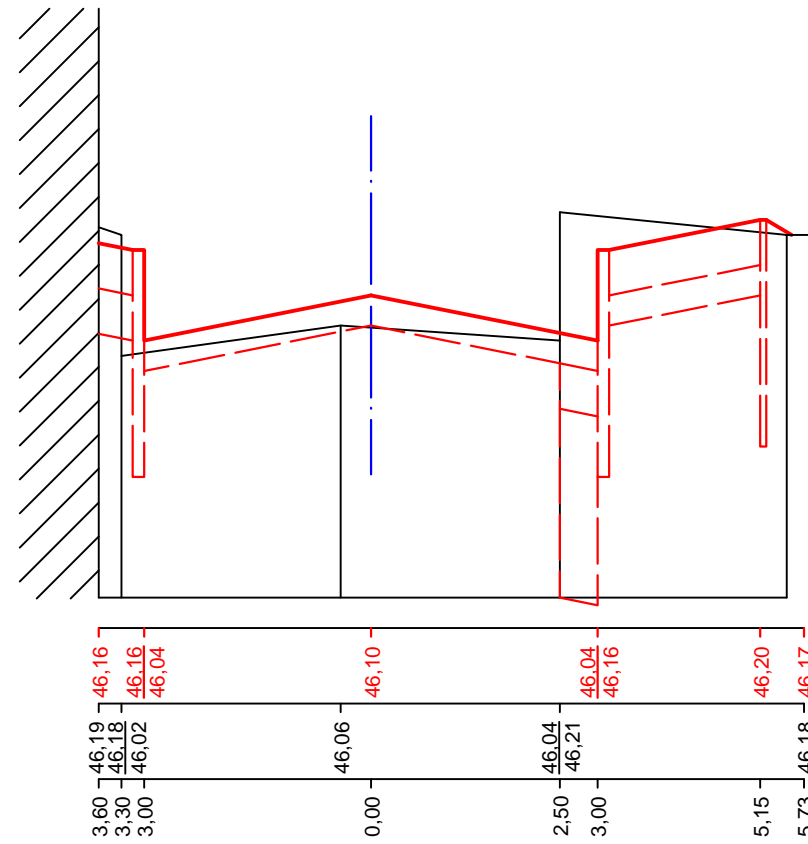
Jednostka projektowa:	PAEL - Projekt mgr inż. Jarosław Pałasz ul. 27 Stycznia 49/4 64-980 Trzcianka	
Inwestor:	 Gmina Miasta Czarnków Plac Wolności 6 64-700 Czarnków	
Obiekt:	Przebudowa ul. Wodnej wraz z budową parkingu w m. Czarnków	
Temat rys.:	Przekroje poprzeczne - ul. Wodna	
Projektant:	tech. Ryszard Burdajewicz upr. proj. Nr UAN-8345/959/85/86	Data: podpis:
Asystent projektanta:	mgr inż. Przemysław Burdajewicz	Data: podpis:
Branża:	Drogowa	Nr rysunku:
Skala:	1:100	4.1.2

0+090,00

wykop=0,52m²
 nasyp=0,01m²
 frezowanie=0,08m²
 w. wyrównawcza=0,00m²

PP = 45,70m n.p.m.

Rzędne projektowane
Rzędne istniejące
Odległości

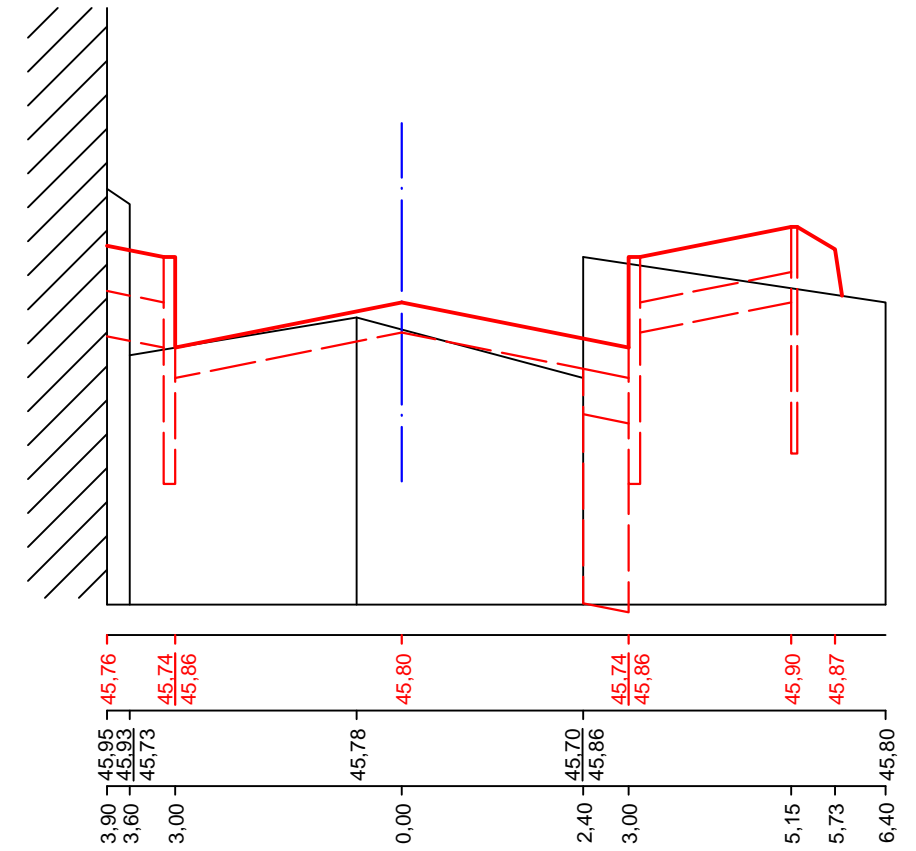


0+105,00

wykop=0,40m²
 nasyp=0,05m²
 frezowanie=0,10m²
 w. wyrównawcza=0,01m²

PP = 45,40m n.p.m.

Rzędne projektowane
Rzędne istniejące
Odległości

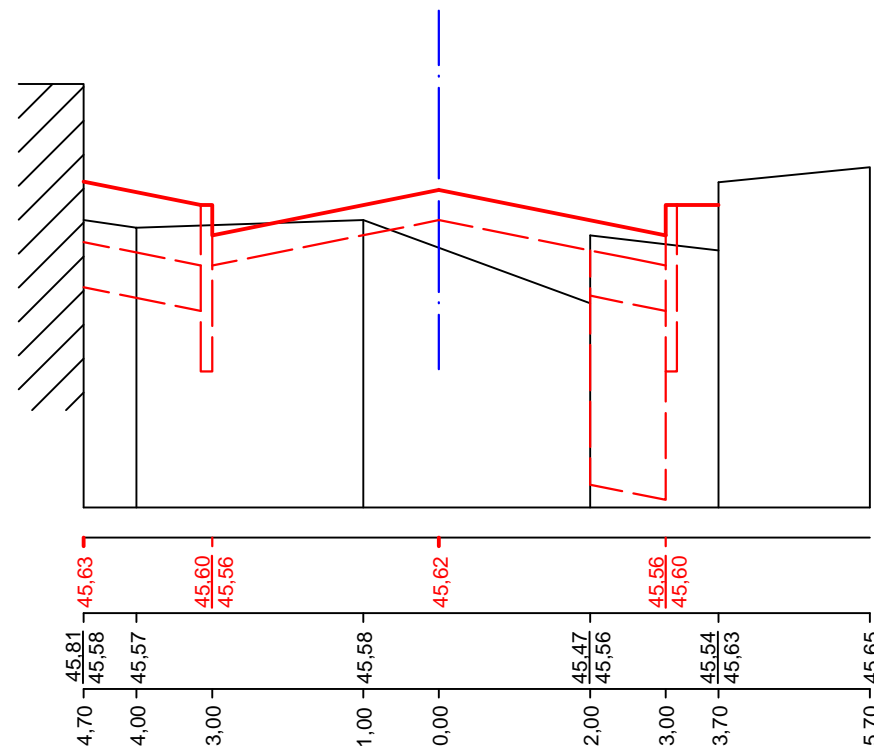



0+120,00

wykop=0,30m²
 nasyp=0,00m²
 frezowanie=0,09m²
 w. wyrównawcza=0,12m²

PP = 45,20m n.p.m.

Rzędne projektowane
Rzędne istniejące
Odległości



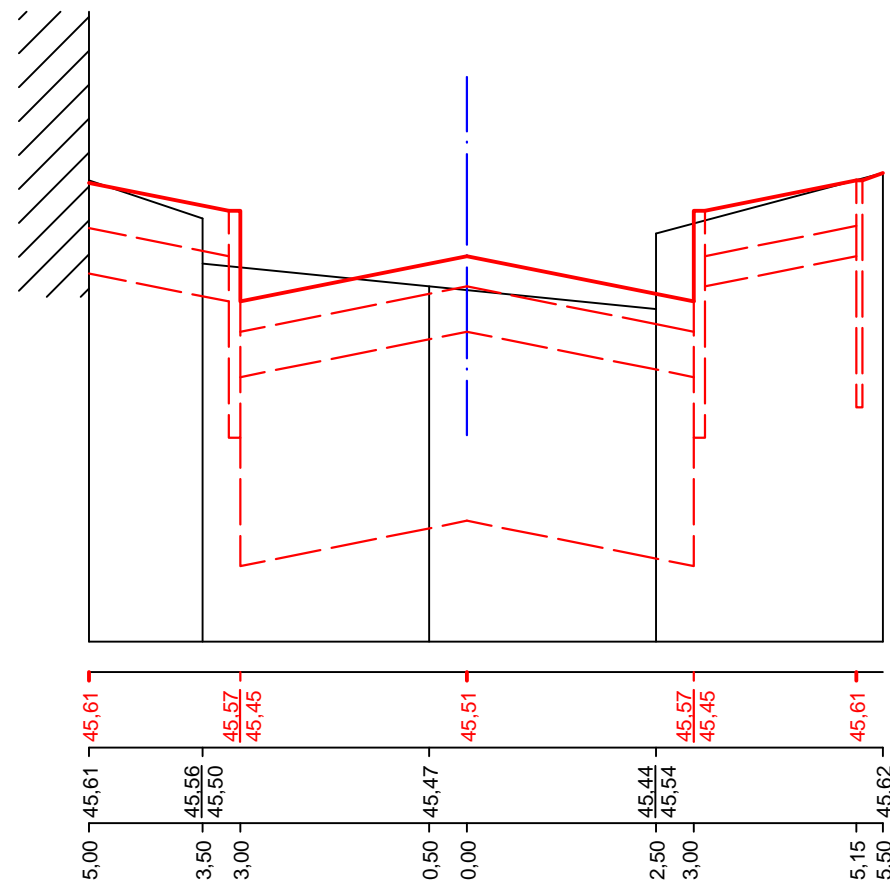
Jednostka projektowa:	PAEL - Projekt mgr inż. Jarosław Pałasz ul. 27 Stycznia 49/4 64-980 Trzcianka	
Inwestor:	 Gmina Miasta Czarnków Plac Wolności 6 64-700 Czarnków	
Obiekt:	Przebudowa ul. Wodnej wraz z budową parkingu w m. Czarnków	
Temat rys.:	Przekroje poprzeczne - ul. Wodna	
Projektant:	tech. Ryszard Burdajewicz upr. proj. Nr UAN-8345/959/85/86	Data: podpis:
Asystent projektanta:	mgr inż. Przemysław Burdajewicz	Data: podpis:
Branża:	Skala:	Nr rysunku:
Drogowa	1:100	4.1.3

0+130,00

wykop=1,45m²
 nasyp=0,00m²
 frezowanie=0,00m²
 w. wyrównawcza=0,00m²

PP = 45,00m n.p.m.

Rzędne projektowane
Rzędne istniejące
Odległości

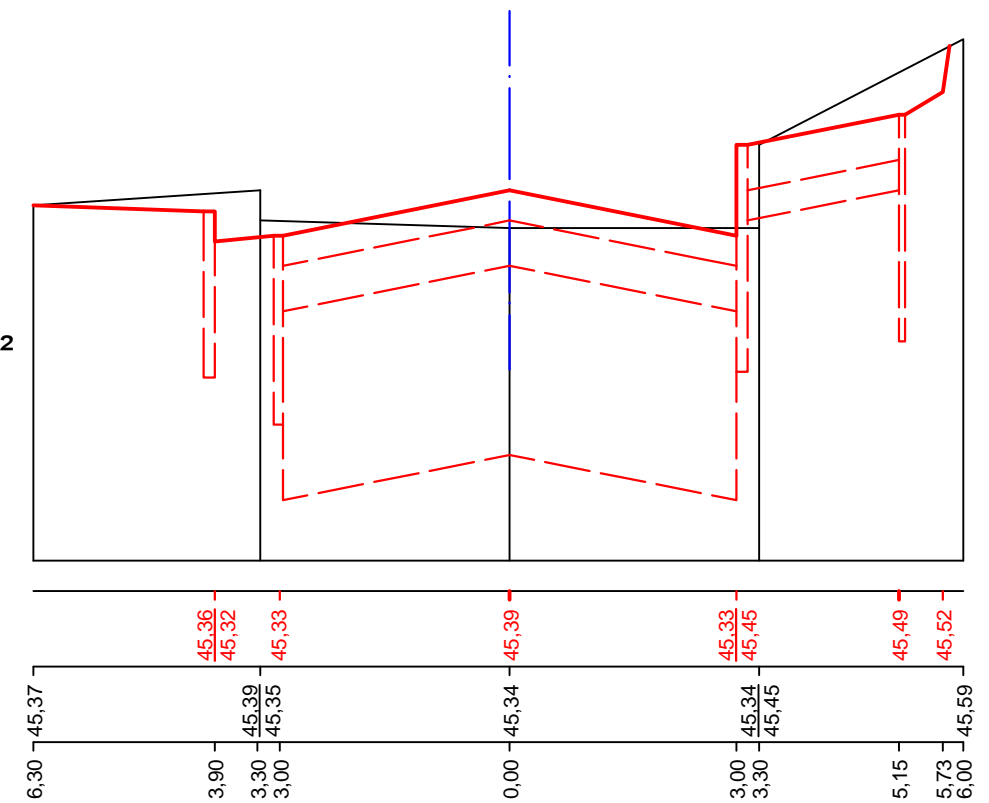


0+140,00

wykop=1,61m²
 nasyp=0,00m²
 frezowanie=0,00m²
 w. wyrównawcza=0,00m²

PP = 44,90m n.p.m.

Rzędne projektowane
Rzędne istniejące
Odległości

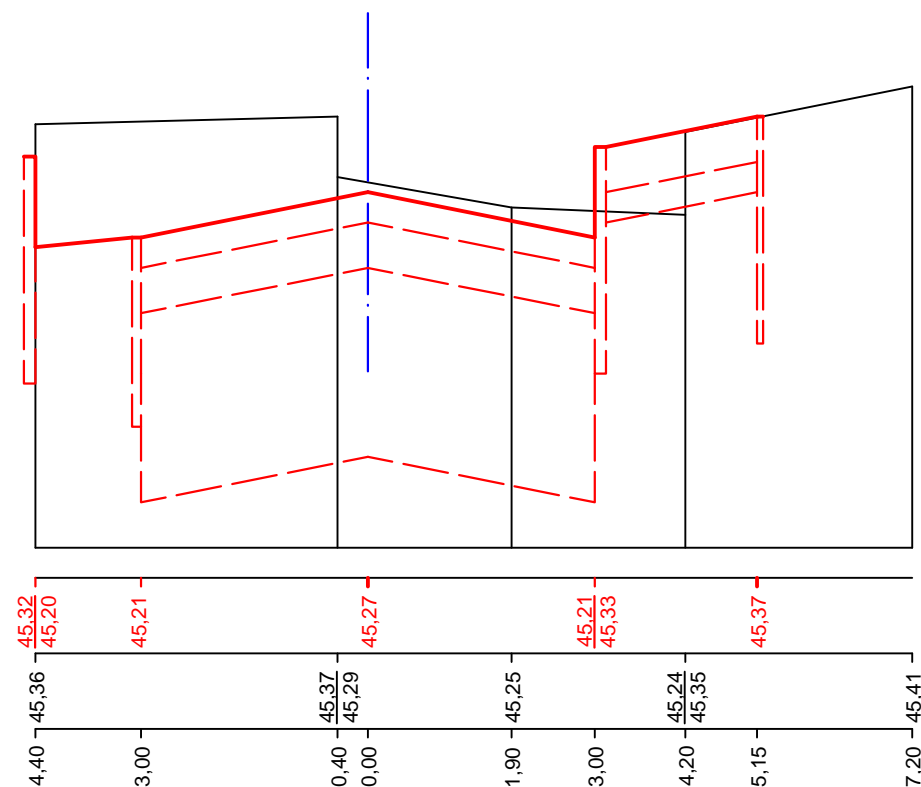



0+150,00

wykop=2,28m²
 nasyp=0,00m²
 frezowanie=0,00m²
 w. wyrównawcza=0,00m²

PP = 44,80m n.p.m.

Rzędne projektowane
Rzędne istniejące
Odległości



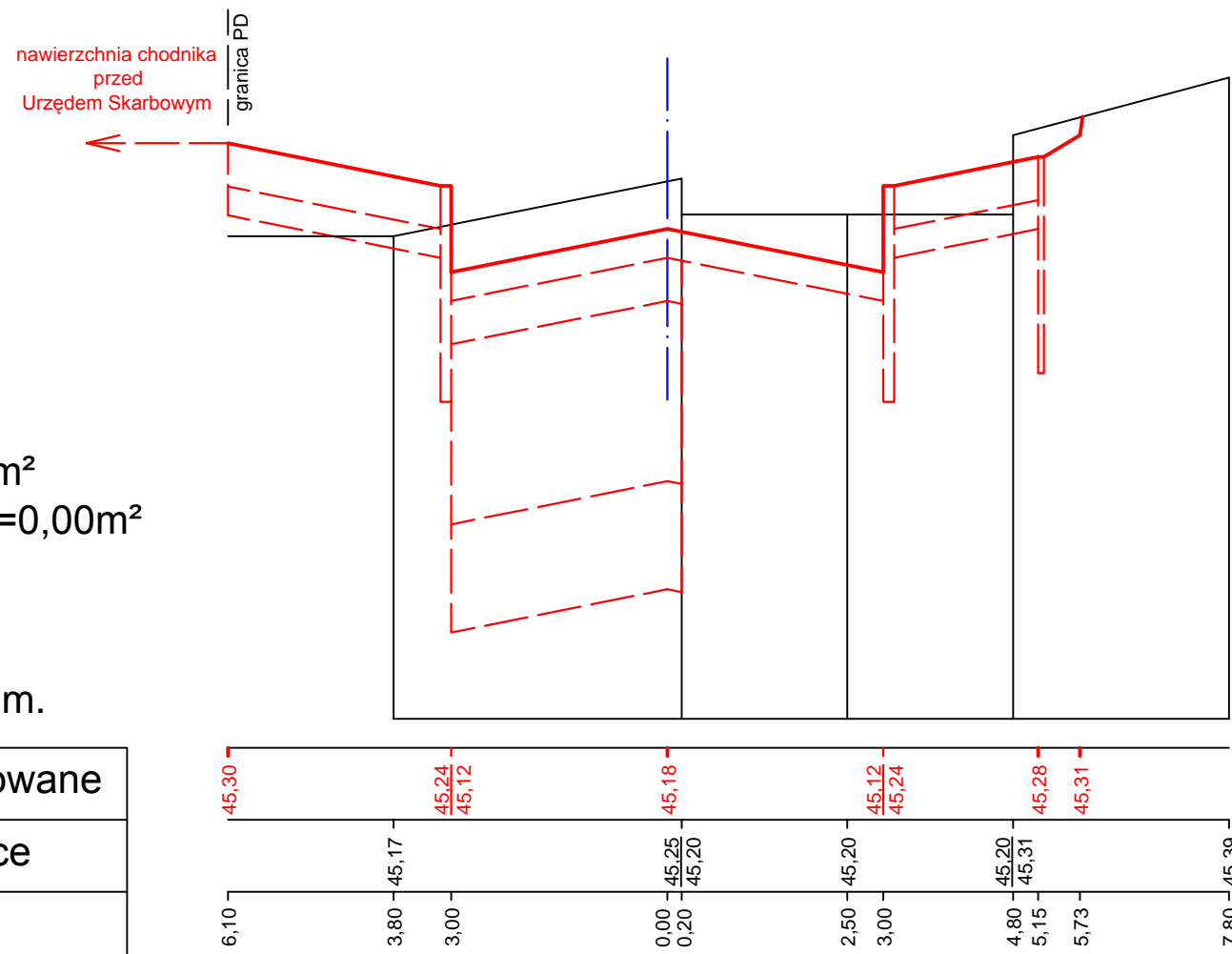
Jednostka projektowa:	PAEL - Projekt mgr inż. Jarosław Pałasz ul. 27 Stycznia 49/4 64-980 Trzcianka	
Inwestor:	 Gmina Miasta Czarnków Plac Wolności 6 64-700 Czarnków	
Obiekt:	Przebudowa ul. Wodnej wraz z budową parkingu w m. Czarnków	
Temat rys.:	Przekroje poprzeczne - ul. Wodna	
Projektant:	tech. Ryszard Burdajewicz upr. proj. Nr UAN-8345/959/85/86	Data: podpis:
Asystent projektanta:	mgr inż. Przemysław Burdajewicz	Data: podpis:
Branża:	Drogowa	Nr rysunku:
Skala:	1:100	4.1.4

0+160,00

wykop=2,01m²
 nasyp=0,03m²
 frezowanie=0,36m²
 w. wyrównawcza=0,00m²

PP = 44,50m n.p.m.

Rzędne projektowane
Rzędne istniejące
Odległości

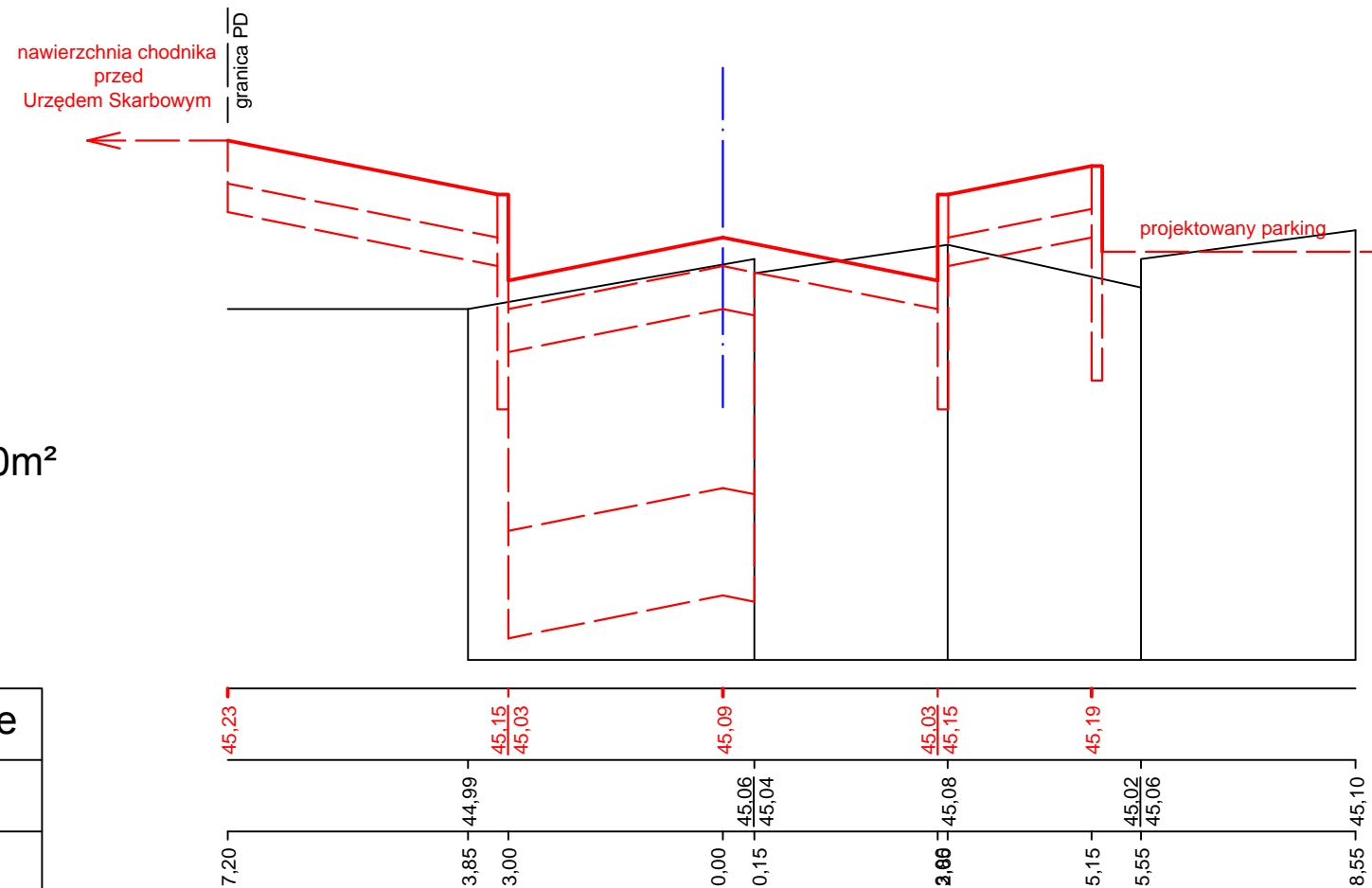



0+170,00

wykop=1,60m²
 nasyp=0,41m²
 frezowanie=0,14m²
 w. wyrównawcza=0,00m²

PP = 44,50m n.p.m.

Rzędne projektowane
Rzędne istniejące
Odległości



Jednostka projektowa:	PAEL - Projekt mgr inż. Jarosław Pałasz ul. 27 Stycznia 49/4 64-980 Trzcianka	
Inwestor:	 Gmina Miasta Czarnków Plac Wolności 6 64-700 Czarnków	
Obiekt:	Przebudowa ul. Wodnej wraz z budową parkingu w m. Czarnków	
Temat rys.:	Przekroje poprzeczne - ul. Wodna	
Projektant:	tech. Ryszard Burdajewicz upr. proj. Nr UAN-8345/959/85/86	Data: podpis:
Asystent projektanta:	mgr inż. Przemysław Burdajewicz	Data: podpis:
Branża:	Skala:	Nr rysunku:
Drogowa	1:100	4.1.5

0+180,00

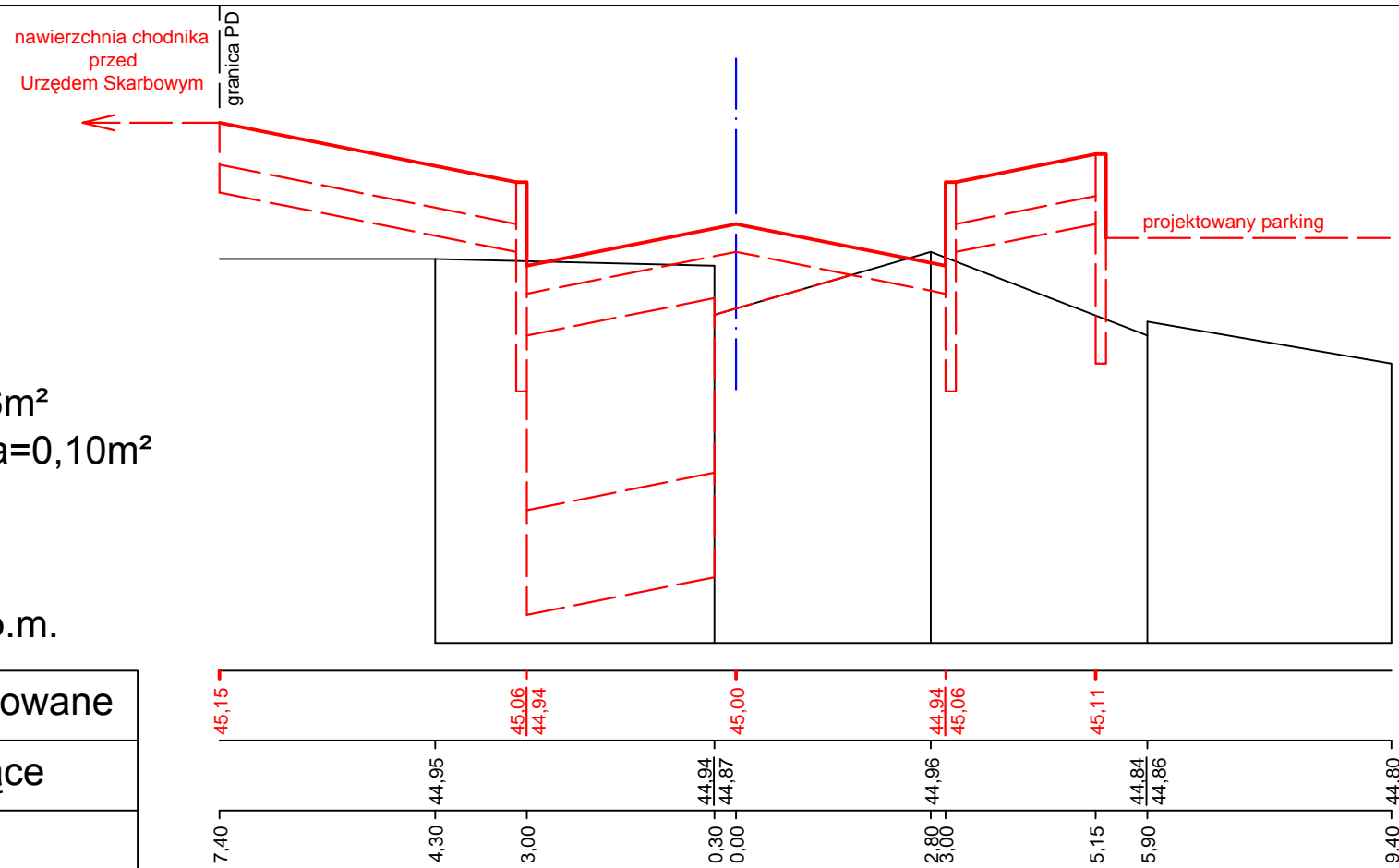
wykop=1,28m²
 nasyp=0,39m²
 frezowanie=0,06m²
 w. wyrównawcza=0,10m²

PP = 44,40m n.p.m.

Rzędne projektowane

Rzędne istniejące

Odległości



0+190,00

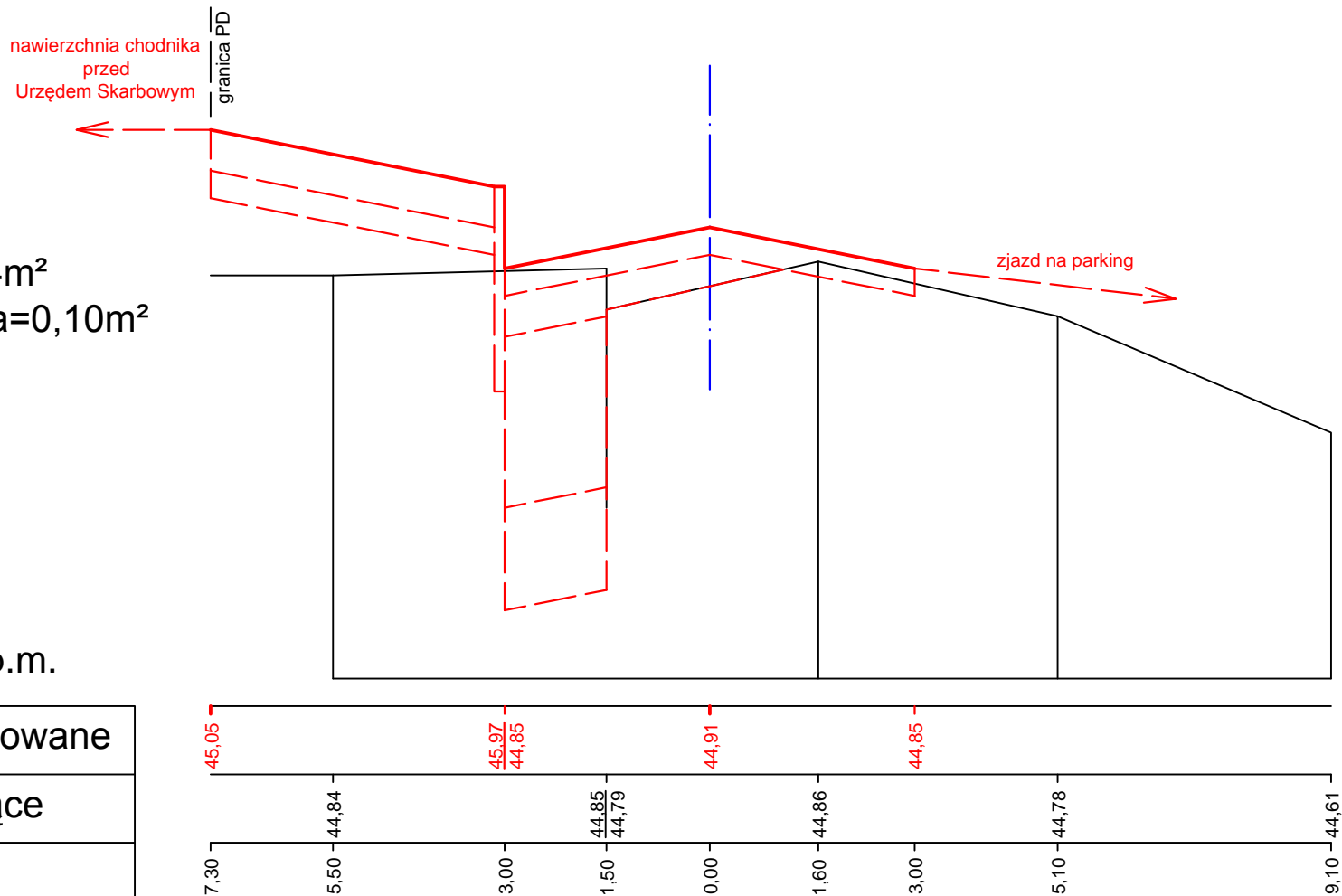
wykop=0,53m²
 nasyp=0,29m²
 frezowanie=0,04m²
 w. wyrównawcza=0,10m²


PP = 44,75m n.p.m.

Rzędne projektowane

Rzędne istniejące

Odległości



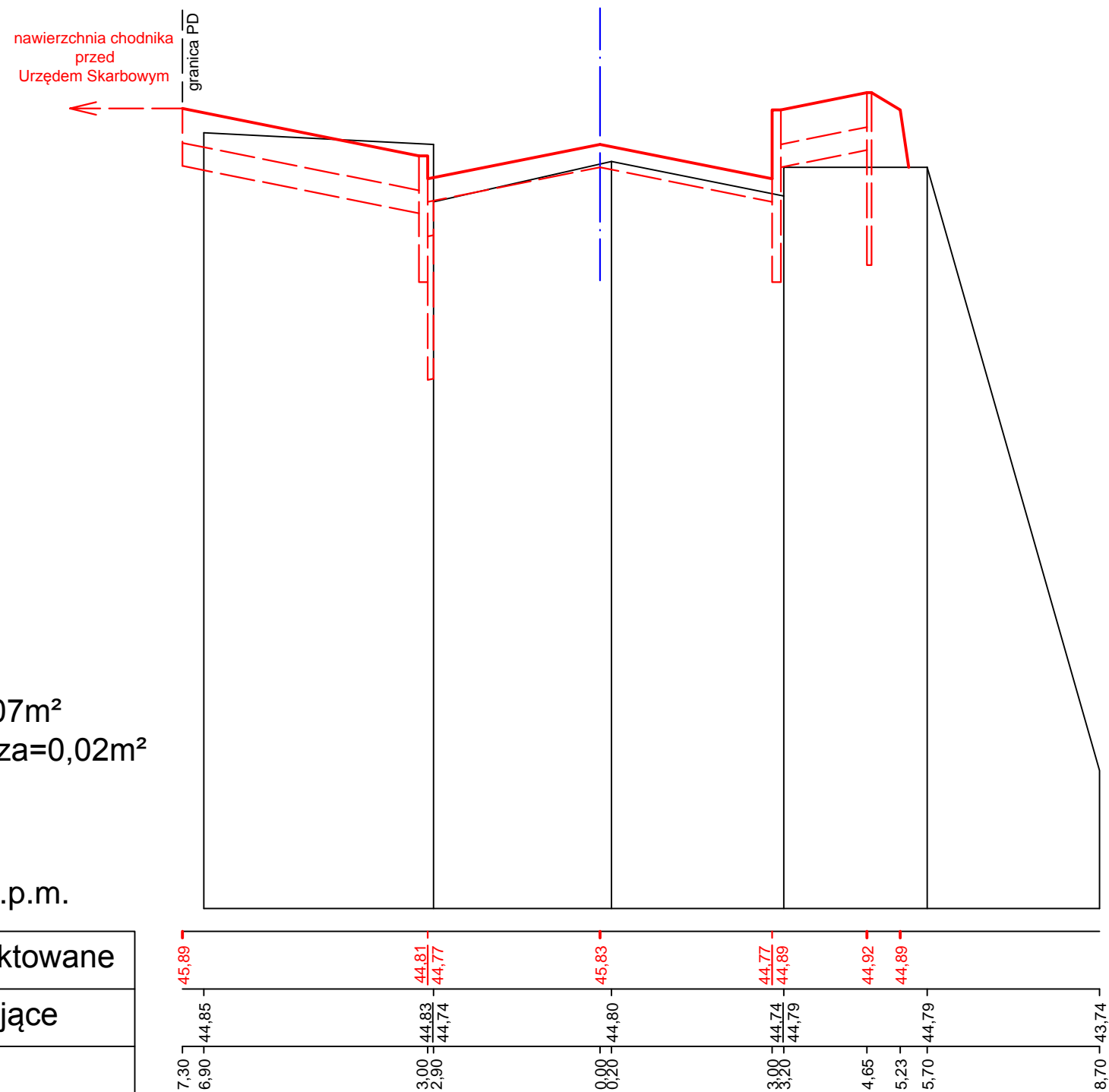
Jednostka projektowa:	PAEL - Projekt mgr inż. Jarosław Pałasz ul. 27 Stycznia 49/4 64-980 Trzcianka	
Inwestor:	 Gmina Miasta Czarnków Plac Wolności 6 64-700 Czarnków	
Obiekt:	Przebudowa ul. Wodnej wraz z budową parkingu w m. Czarnków	
Temat rys.:	Przekroje poprzeczne - ul. Wodna	
Projektant:	tech. Ryszard Burdajewicz upr. proj. Nr UAN-8345/959/85/86	Data: podpis:
Asystent projektanta:	mgr inż. Przemysław Burdajewicz	Data: podpis:
Branża:	Skala:	Nr rysunku:
Drogowa	1:100	4.1.6


0+200,00

wykop=0,44m²
 nasyp=0,09m²
 frezowanie=0,07m²
 w. wyrównawcza=0,02m²

PP = 43,50m n.p.m.

Rzędne projektowane
Rzędne istniejące
Odległości



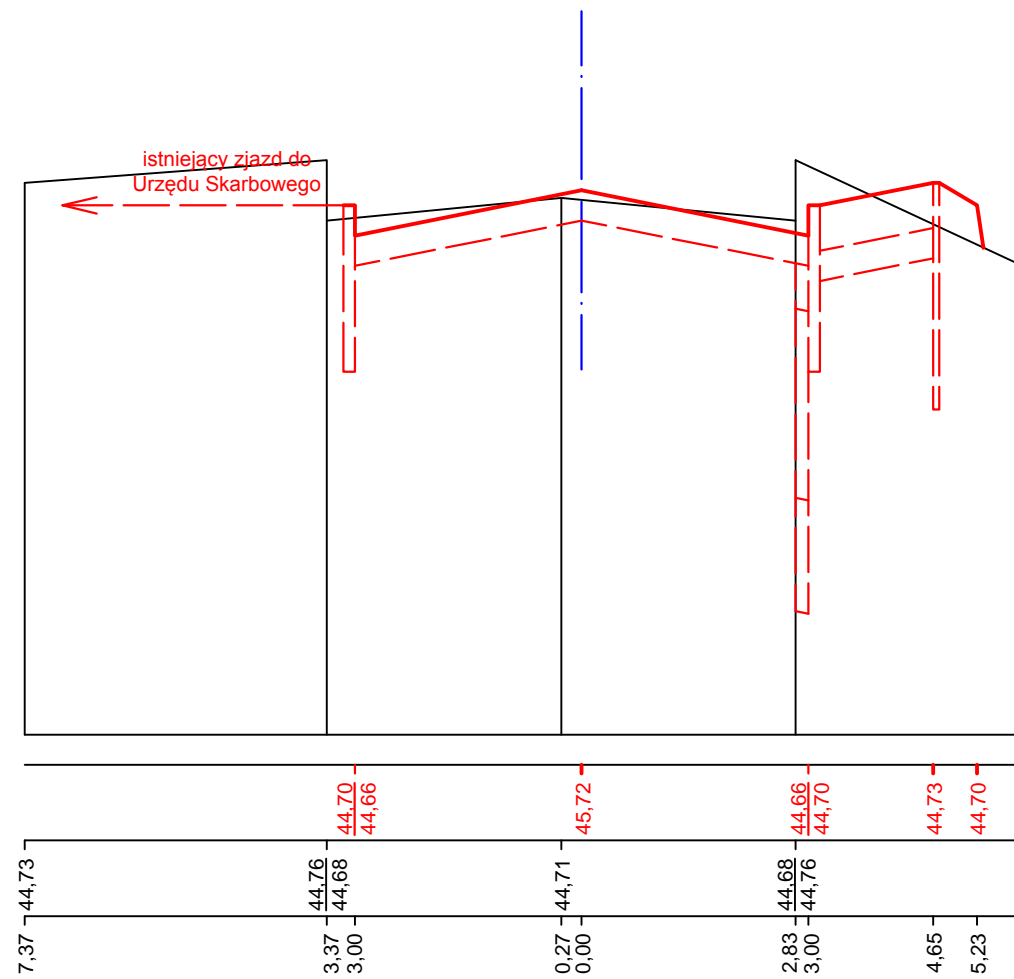
Jednostka projektowa:	PAEL - Projekt mgr inż. Jarosław Pałasz ul. 27 Stycznia 49/4 64-980 Trzcianka	
Inwestor:	 Gmina Miasta Czarnków Plac Wolności 6 64-700 Czarnków	
Obiekt:	Przebudowa ul. Wodnej wraz z budową parkingu w m. Czarnków	
Temat rys.:	Przekroje poprzeczne - ul. Wodna	
Projektant:	tech. Ryszard Burdajewicz upr. proj. Nr UAN-8345/959/85/86	Data: podpis:
Asystent projektanta:	mgr inż. Przemysław Burdajewicz	Data: podpis:
Branża:	Skala:	Nr rysunku:
Drogowa	1:10 1:100	4.1.7

0+210,00

wykop=0,31m²
 nasyp=0,04m²
 frezowanie=0,29m²
 w. wyrównawcza=0,00m²

PP = 44,00m n.p.m.

Rzędne projektowane
Rzędne istniejące
Odległości

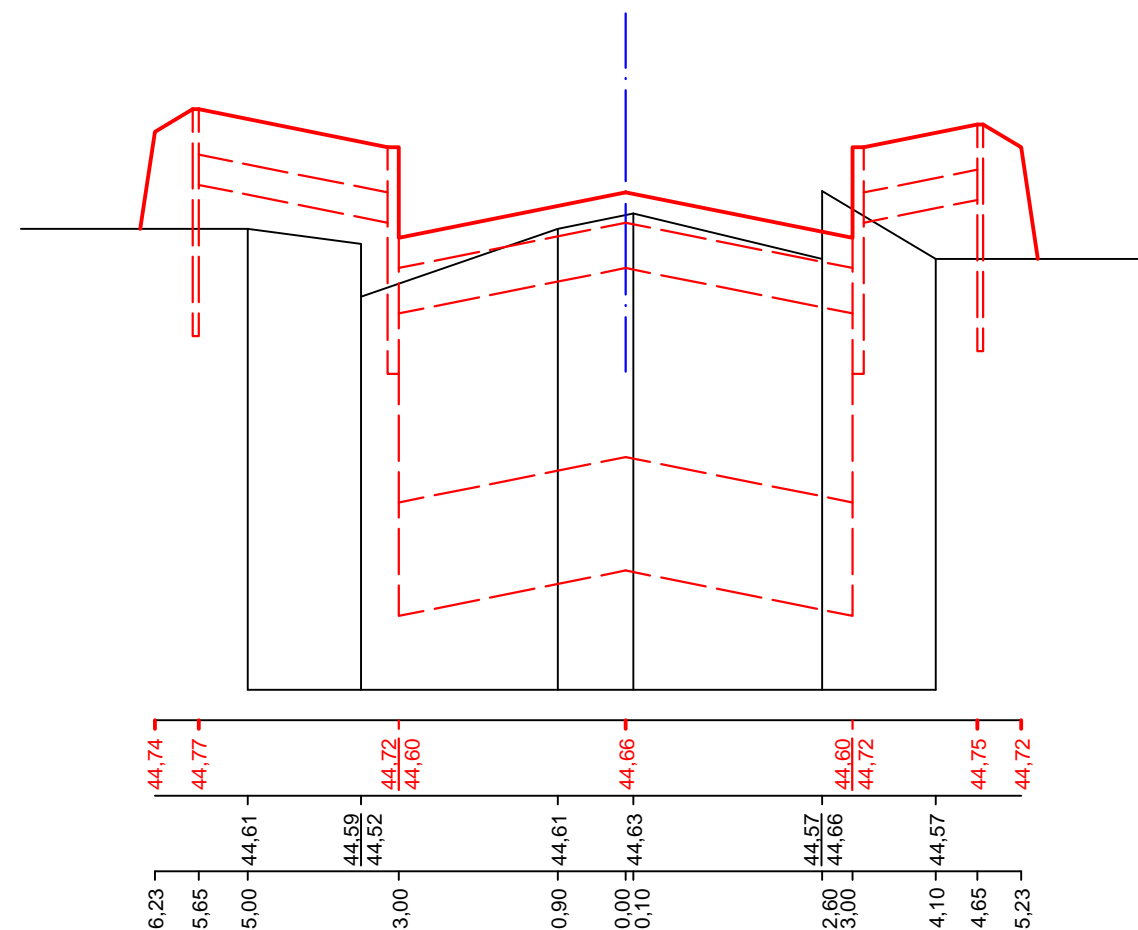



0+220,00

wykop=2,80m²
 nasyp=0,36m²

PP = 44,00m n.p.m.

Rzędne projektowane
Rzędne istniejące
Odległości

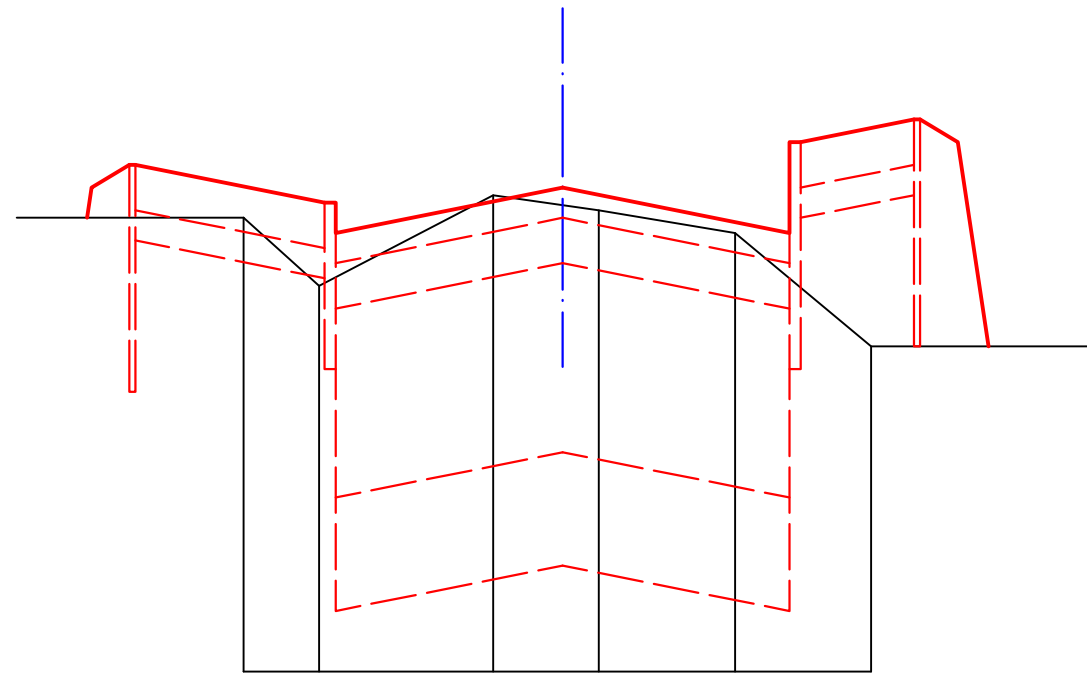


Jednostka projektowa:	PAEL - Projekt mgr inż. Jarosław Pałasz ul. 27 Stycznia 49/4 64-980 Trzcianka	
Inwestor:	 Gmina Miasta Czarnków Plac Wolności 6 64-700 Czarnków	
Obiekt:	Przebudowa ul. Wodnej wraz z budową parkingu w m. Czarnków	
Temat rys.:	Przekroje poprzeczne - ul. Wodna	
Projektant:	tech. Ryszard Burdajewicz upr. proj. Nr UAN-8345/959/85/86	Data: podpis:
Asystent projektanta:	mgr inż. Przemysław Burdajewicz	Data: podpis:
Branża:	Skala:	Nr rysunku:
Drogowa	1:100	4.1.8

0+240,00

wykop=3,01m²
nasyp=0,46m²

PP = 43,75m n.p.m.

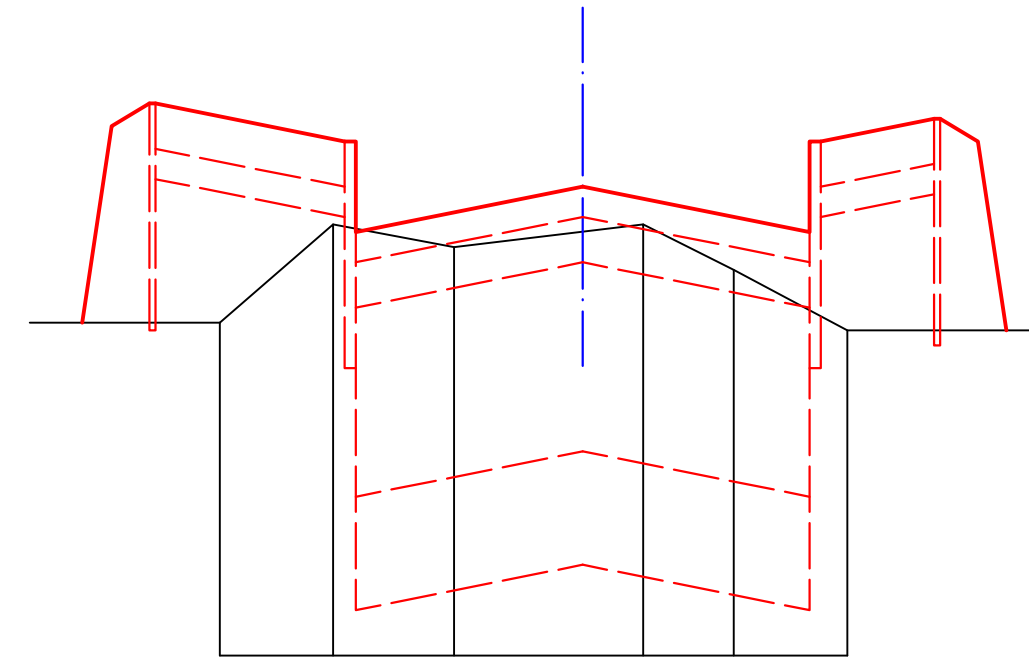


Rzędne projektowane	44,43 44,46 44,37 44,33
Rzędne istniejące	44,35 44,26 44,38 44,36 44,33 44,18
Odległości	6,23 5,65 4,22 3,22 3,00 0,92 0,00 0,48 2,28 3,00 4,08 4,65 5,23

0+260,00

wykop=2,73m²
nasyp=0,95m²

PP = 43,50m n.p.m.

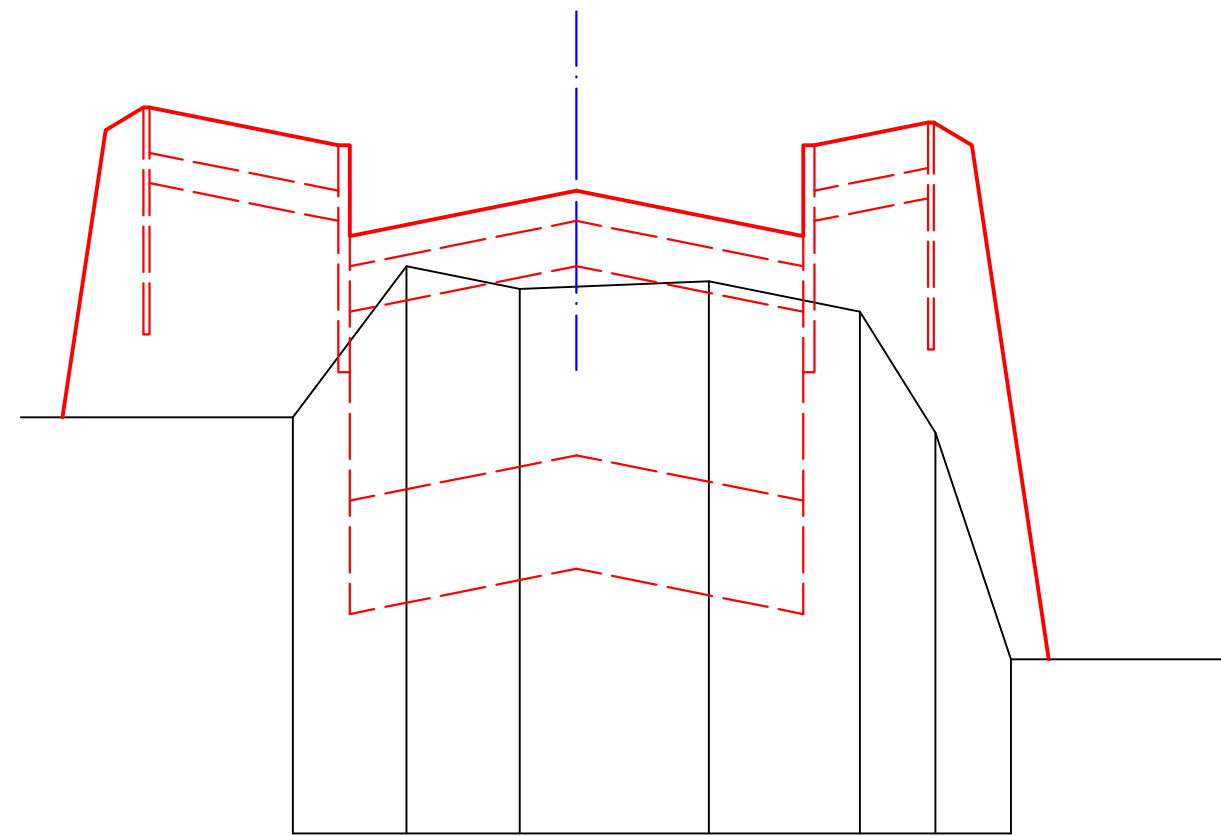


Rzędne projektowane	44,20 44,23 44,18 44,06
Rzędne istniejące	43,94 44,07 44,04 44,07 44,01 44,18
Odległości	6,23 5,65 4,80 3,30 3,00 1,70 0,00 0,80 2,00 3,00 3,50 4,65 5,23


0+280,00

wykop=2,44m²
nasyp=1,87m²

PP = 43,00m n.p.m.



Rzędne projektowane	43,93 43,96 43,91 43,79
Rzędne istniejące	43,55 43,75 43,72 43,73 43,69 43,53
Odległości	6,23 5,65 3,75 3,00 2,25 0,75 0,00 1,75 3,00 3,75 4,65 4,75 5,23 5,75

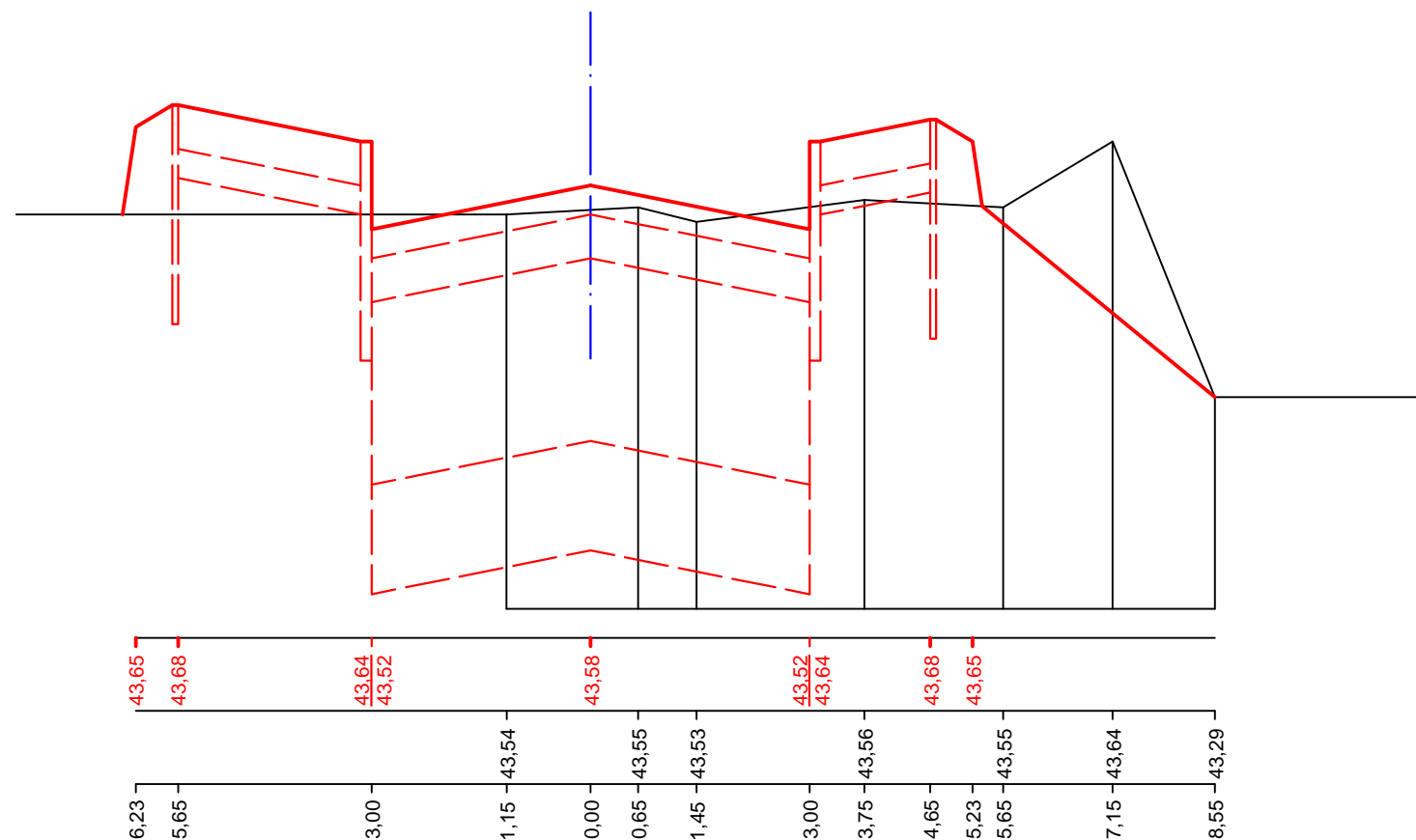
Jednostka projektowa:	PAEL - Projekt mgr inż. Jarosław Pałasz ul. 27 Stycznia 49/4 64-980 Trzcianka	
Inwestor:	 Gmina Miasta Czarnków Plac Wolności 6 64-700 Czarnków	
Obiekt:	Przebudowa ul. Wodnej wraz z budową parkingu w m. Czarnków	
Temat rys.:	Przekroje poprzeczne - ul. Wodna	
Projektant:	tech. Ryszard Burdajewicz upr. proj. Nr UAN-8345/959/85/86	Data: podpis:
Asystent projektanta:	mgr inż. Przemysław Burdajewicz	Data: podpis:
Branża:	Drogowa	Nr rysunku: 4.1.9
Skala:	1:100	

0+300,00

wykop=3,41m²
nasyp=0,21m²

PP = 43,00m n.p.m.

Rzędne projektowane
Rzędne istniejące
Odległości

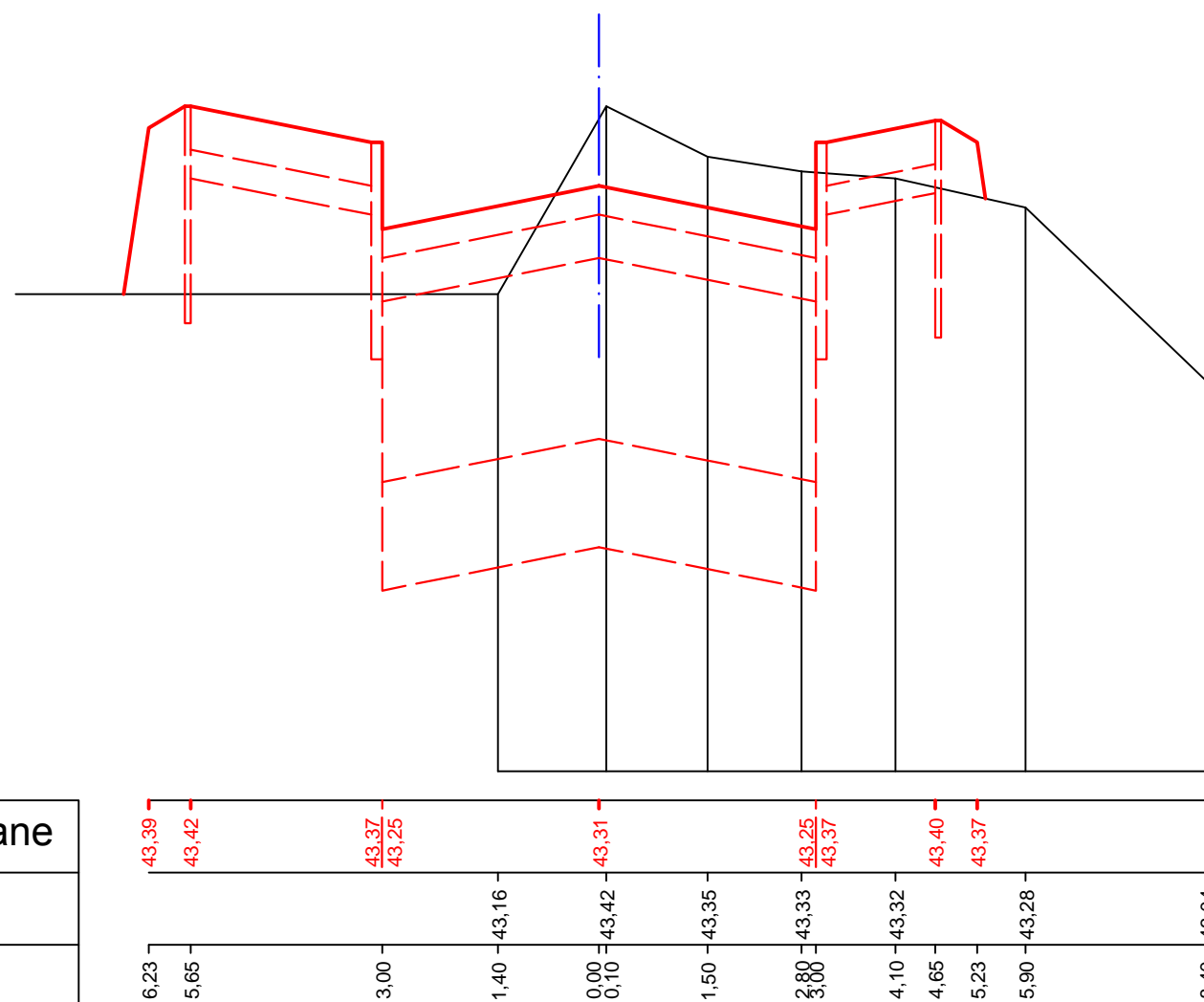



0+320,00

wykop=3,08m²
nasyp=0,51m²

PP = 42,50m n.p.m.

Rzędne projektowane
Rzędne istniejące
Odległości



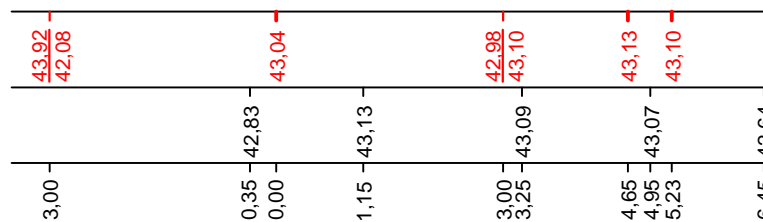
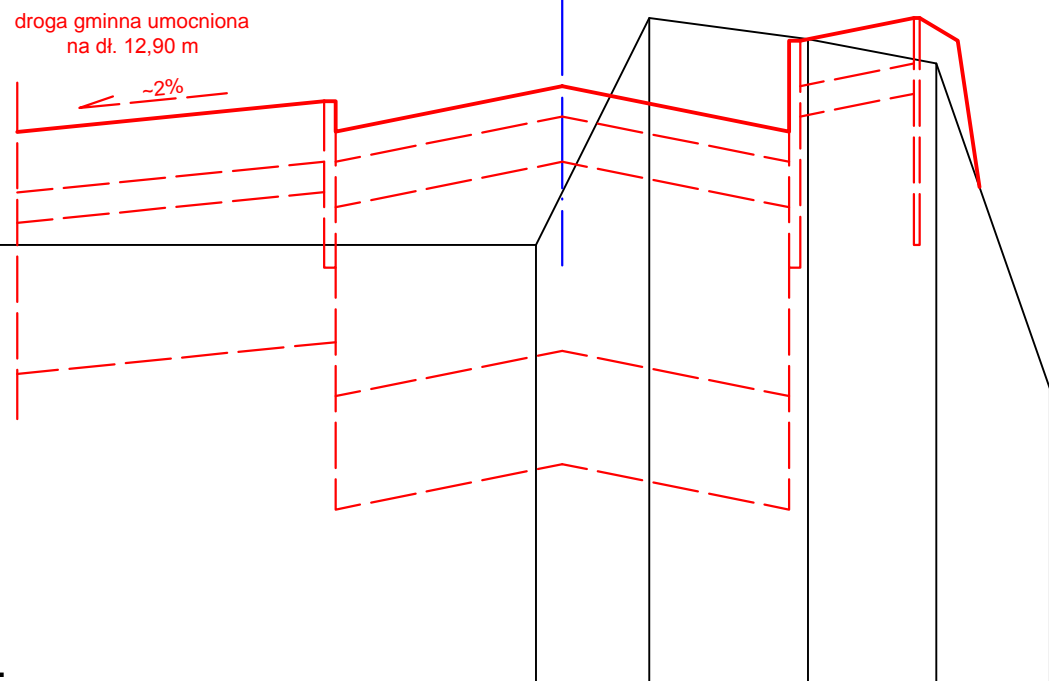
Jednostka projektowa:	PAEL - Projekt mgr inż. Jarosław Pałasz ul. 27 Stycznia 49/4 64-980 Trzcianka	
Inwestor:	 Gmina Miasta Czarnków Plac Wolności 6 64-700 Czarnków	
Obiekt:	Przebudowa ul. Wodnej wraz z budową parkingu w m. Czarnków	
Temat rys.:	Przekroje poprzeczne - ul. Wodna	
Projektant:	tech. Ryszard Burdajewicz upr. proj. Nr UAN-8345/959/85/86	Data: podpis:
Asystent projektanta:	mgr inż. Przemysław Burdajewicz	Data: podpis:
Branża:	Drogowa	Nr rysunku: 4.1.10
Skala:	1:100	

0+340,00

wykop=2,82m²
nasyp=0,05m²

PP = 42,25m n.p.m.

Rzędne projektowane
Rzędne istniejące
Odległości

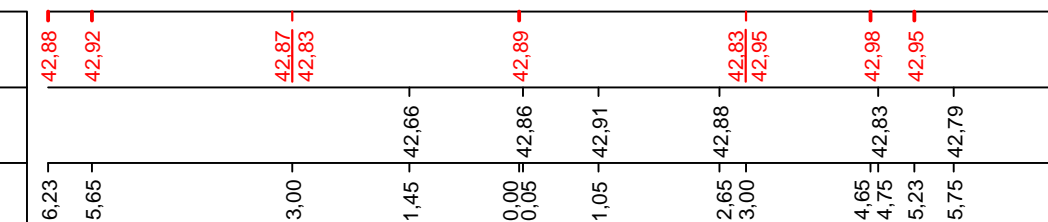
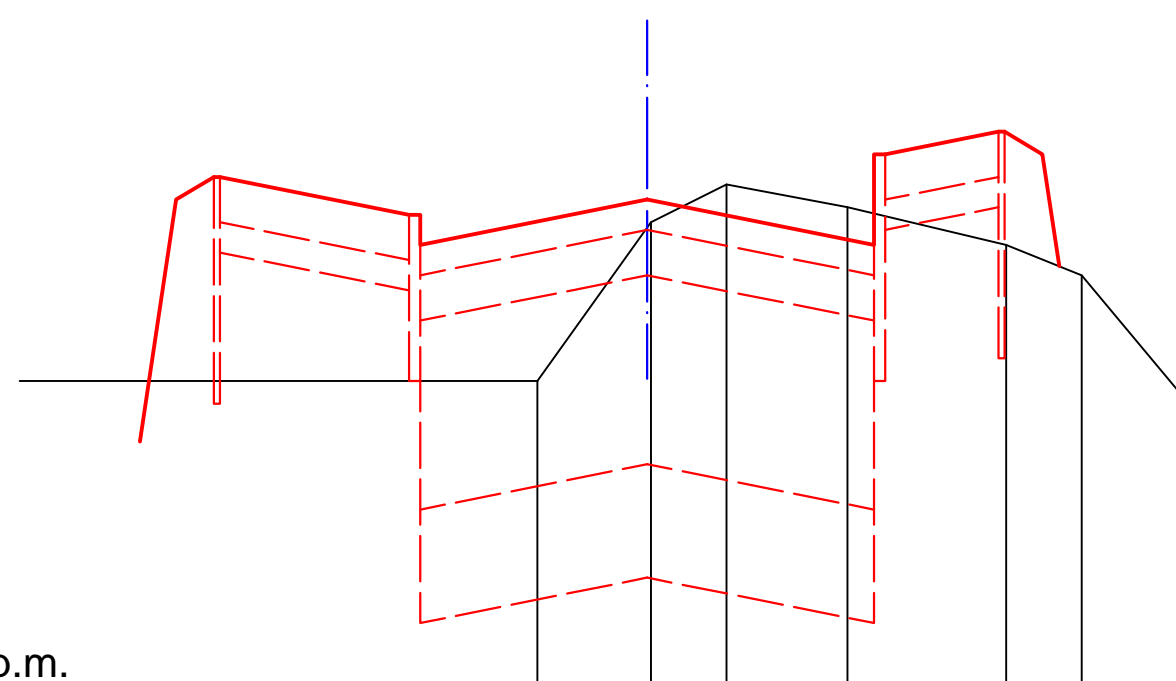


0+360,00

wykop=2,62m²
nasyp=0,68m²

PP = 42,25m n.p.m.

Rzędne projektowane
Rzędne istniejące
Odległości

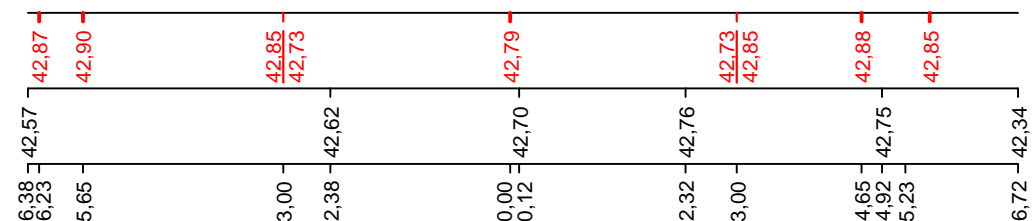
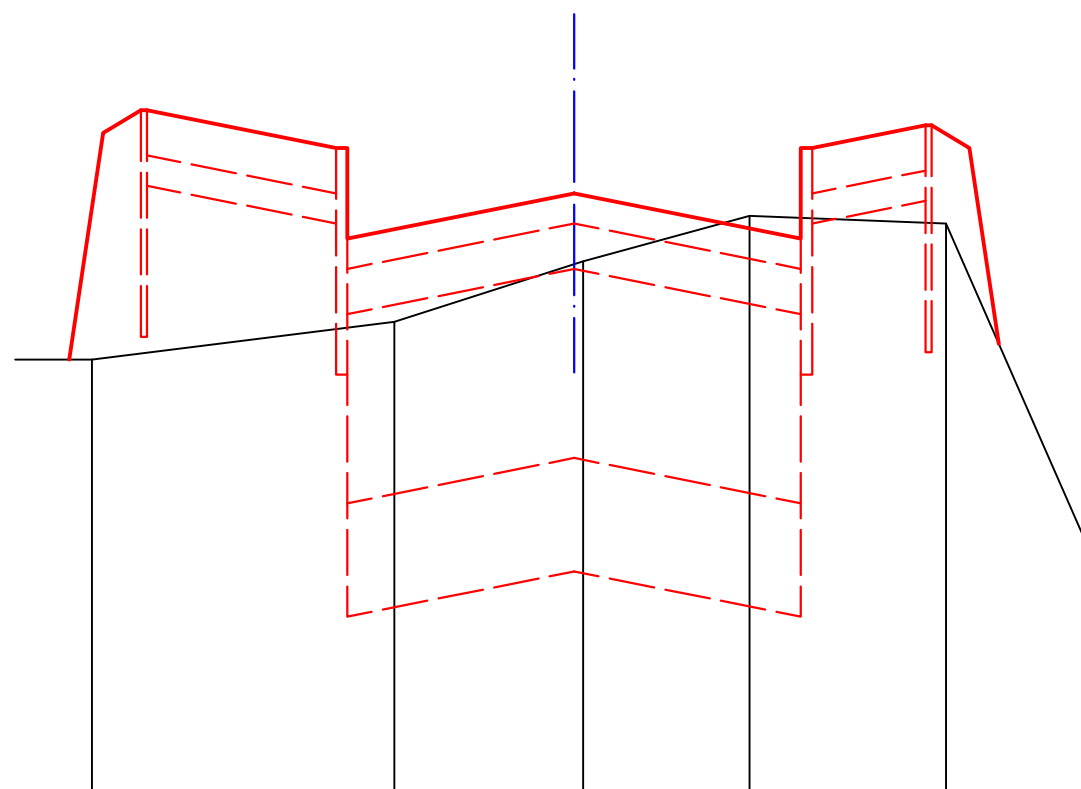



0+380,00

wykop=2,63m²
nasyp=0,81m²

PP = 42,00m n.p.m.

Rzędne projektowane
Rzędne istniejące
Odległości

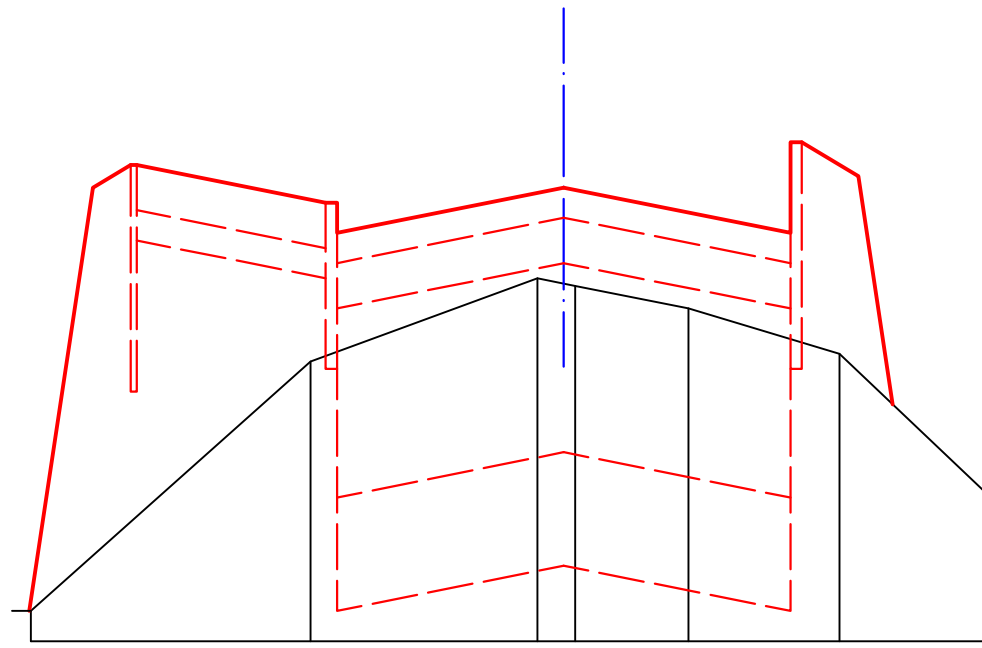


Jednostka projektowa:	PAEL - Projekt mgr inż. Jarosław Pałasz ul. 27 Stycznia 49/4 64-980 Trzcianka	
Inwestor:	 Gmina Miasta Czarnków Plac Wolności 6 64-700 Czarnków	
Obiekt:	Przebudowa ul. Wodnej wraz z budową parkingu w m. Czarnków	
Temat rys.:	Przekroje poprzeczne - ul. Wodna	
Projektant:	tech. Ryszard Burdajewicz upr. proj. Nr UAN-8345/959/85/86	Data: podpis:
Asystent projektanta:	mgr inż. Przemysław Burdajewicz	Data: podpis:
Branża:	Drogowa	Nr rysunku: 4.1.11
Skala:	1:100	

0+400,00

wykop=2,21m²
 nasyp=1,57m²

PP = 42,25m n.p.m.

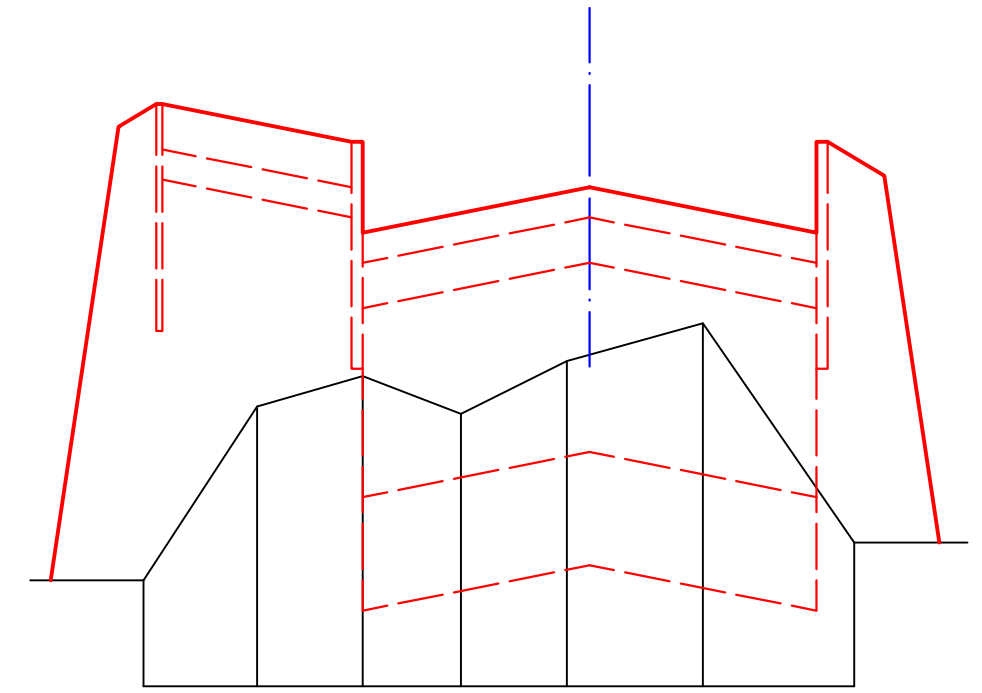


Rzędne projektowane	42,85	42,88	42,83	42,79	42,85	42,79	42,91	42,86				
Rzędne istniejące	42,29	42,62	42,73	42,72	42,69	42,63	42,44	42,44				
Odległości	7,05	6,23	5,65	3,00	0,35	0,00	0,15	1,65	3,00	3,65	3,91	5,65

0+420,00

wykop=1,65m²
 nasyp=2,03m²

PP = 42,25m n.p.m.

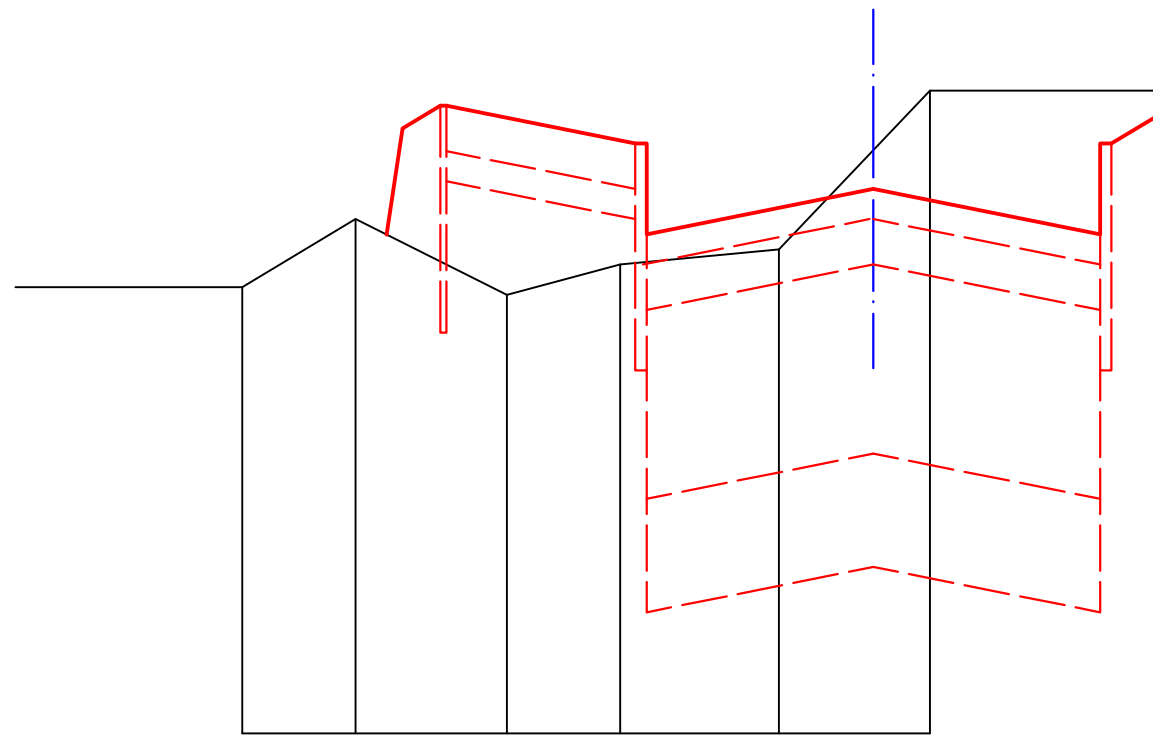


Rzędne projektowane	42,99	43,02	42,97	42,85	42,91	42,85	42,97	42,92				
Rzędne istniejące	42,39	42,62	42,66	42,61	42,68	42,73	42,44	42,44				
Odległości	6,23	5,90	5,65	4,40	3,00	1,70	0,30	0,00	1,50	3,00	3,50	3,90


0+440,00

wykop=3,46m²
 nasyp=0,33m²

PP = 42,50m n.p.m.



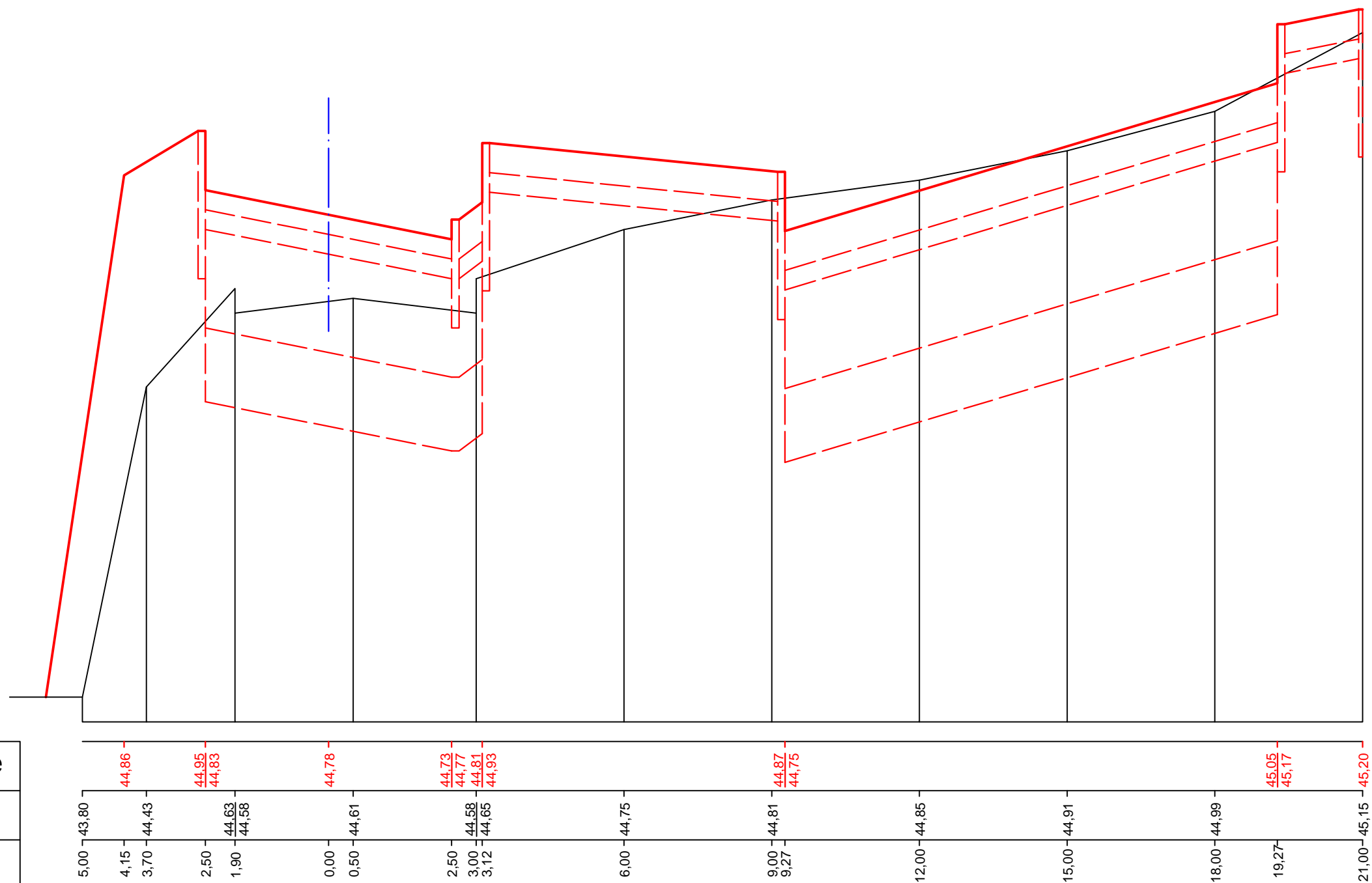
Rzędne projektowane	43,30	43,33	43,28	43,16	43,22	43,16	43,28	43,32				
Rzędne istniejące	43,09	43,18	43,08	43,12	43,14	43,35	43,28	43,32				
Odległości	8,35	6,85	6,23	5,65	4,85	3,35	3,00	1,25	0,00	0,75	3,00	3,85

Jednostka projektowa:	PAEL - Projekt mgr inż. Jarosław Pałasz ul. 27 Stycznia 49/4 64-980 Trzcianka	
Inwestor:	 Gmina Miasta Czarnków Plac Wolności 6 64-700 Czarnków	
Obiekt:	Przebudowa ul. Wodnej wraz z budową parkingu w m. Czarnków	
Temat rys.:	Przekroje poprzeczne - ul. Wodna	
Projektant:	tech. Ryszard Burdajewicz upr. proj. Nr UAN-8345/959/85/86	Data: podpis:
Asystent projektanta:	mgr inż. Przemysław Burdajewicz	Data: podpis:
Branża:	Drogowa	Nr rysunku:
Skala:	1:100	
		4.1.12


0+007,50

wykop=6,36m²
 nasyp=1,75m²

PP = 43,75m n.p.m.



Rzędne projektowane
Rzędne istniejące
Odległości

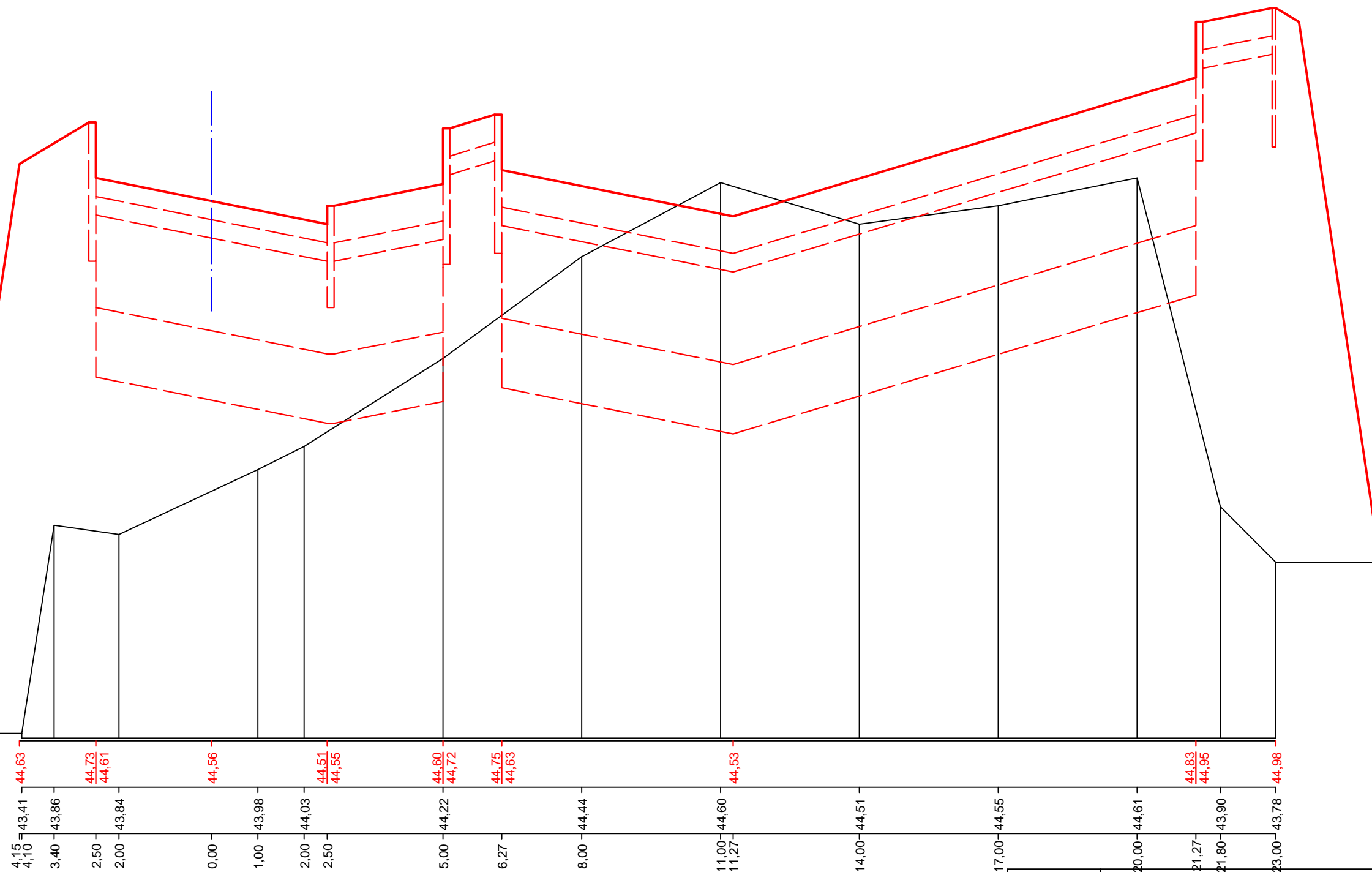
Jednostka projektowa:	PAEL - Projekt mgr inż. Jarosław Pałasz ul. 27 Stycznia 49/4 64-980 Trzcianka	
Inwestor:	 Gmina Miasta Czarnków Plac Wolności 6 64-700 Czarnków	
Obiekt:	Przebudowa ul. Wodnej wraz z budową parkingu w m. Czarnków	
Temat rys.:	Przekroje poprzeczne - parking	
Projektant:	tech. Ryszard Burdajewicz upr. proj. Nr UAN-8345/959/85/86	Data: podpis:
Asystent projektanta:	mgr inż. Przemysław Burdajewicz	Data: podpis:
Branża:	Drogowa	Nr rysunku: 4.2.1
	Skala: 1:100	


0+027,50

wykop=5,23m²
 nasyp=7,34m²

PP = 43,40m n.p.m.

Rzędne projektowane
Rzędne istniejące
Odległości



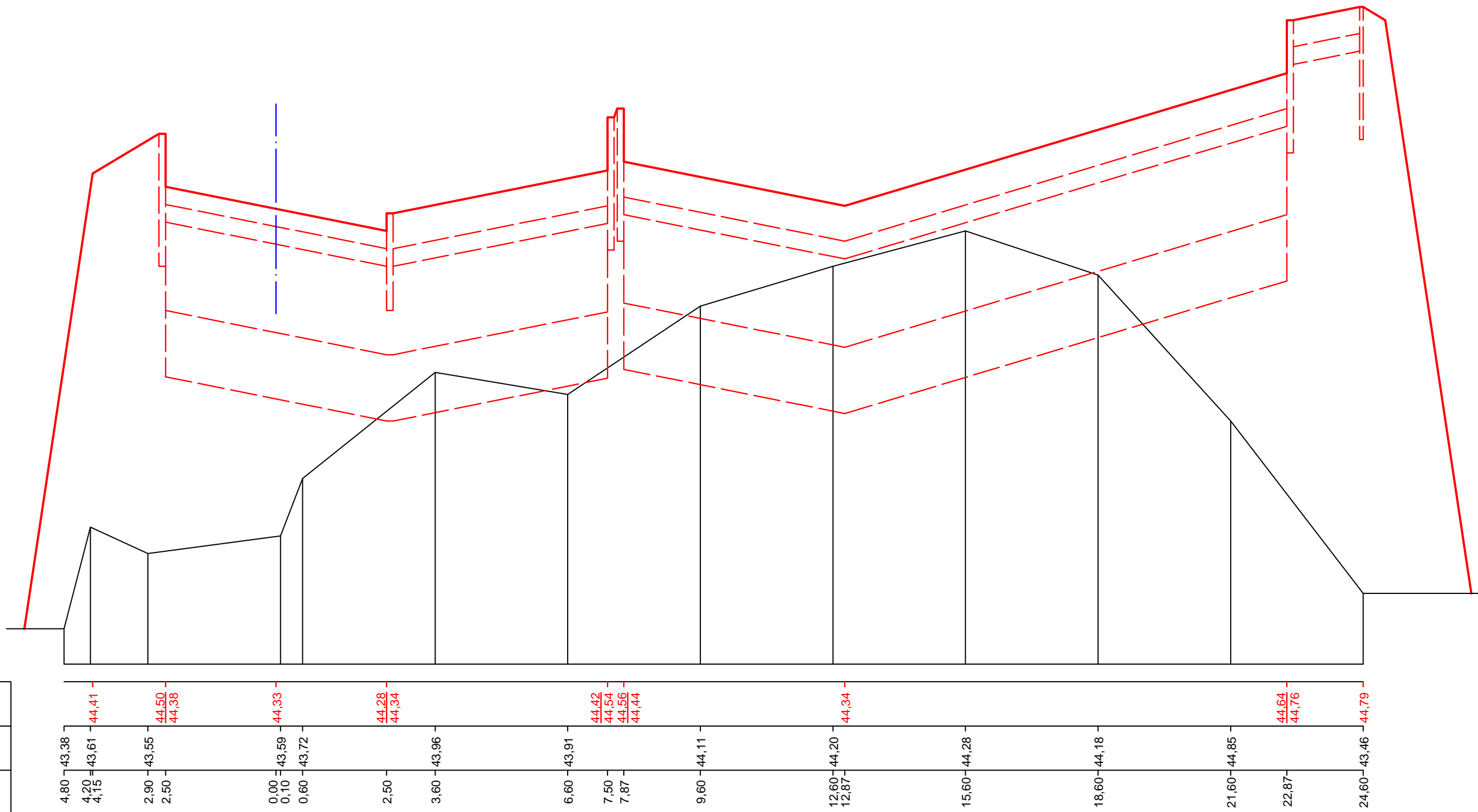
Jednostka projektowa:	PAEL - Projekt mgr inż. Jarosław Pałasz ul. 27 Stycznia 49/4 64-980 Trzcianka	
Inwestor:	 Gmina Miasta Czarnków Plac Wolności 6 64-700 Czarnków	
Obiekt:	Przebudowa ul. Wodnej wraz z budową parkingu w m. Czarnków	
Temat rys.:	Przekroje poprzeczne - parking	
Projektant:	tech. Ryszard Burdajewicz upr. proj. Nr UAN-8345/959/85/86	Data: podpis:
Asystent projektanta:	mgr inż. Przemysław Burdajewicz	Data: podpis:
Branża:	Skala:	Nr rysunku:
Drogowa	1:10 1:100	4.2.2


0+047,50

wykop=2,90m²
nasyp=7,97m²

PP = 43,30m n.p.m.

Rzędne projektowane
Rzędne istniejące
Odległości

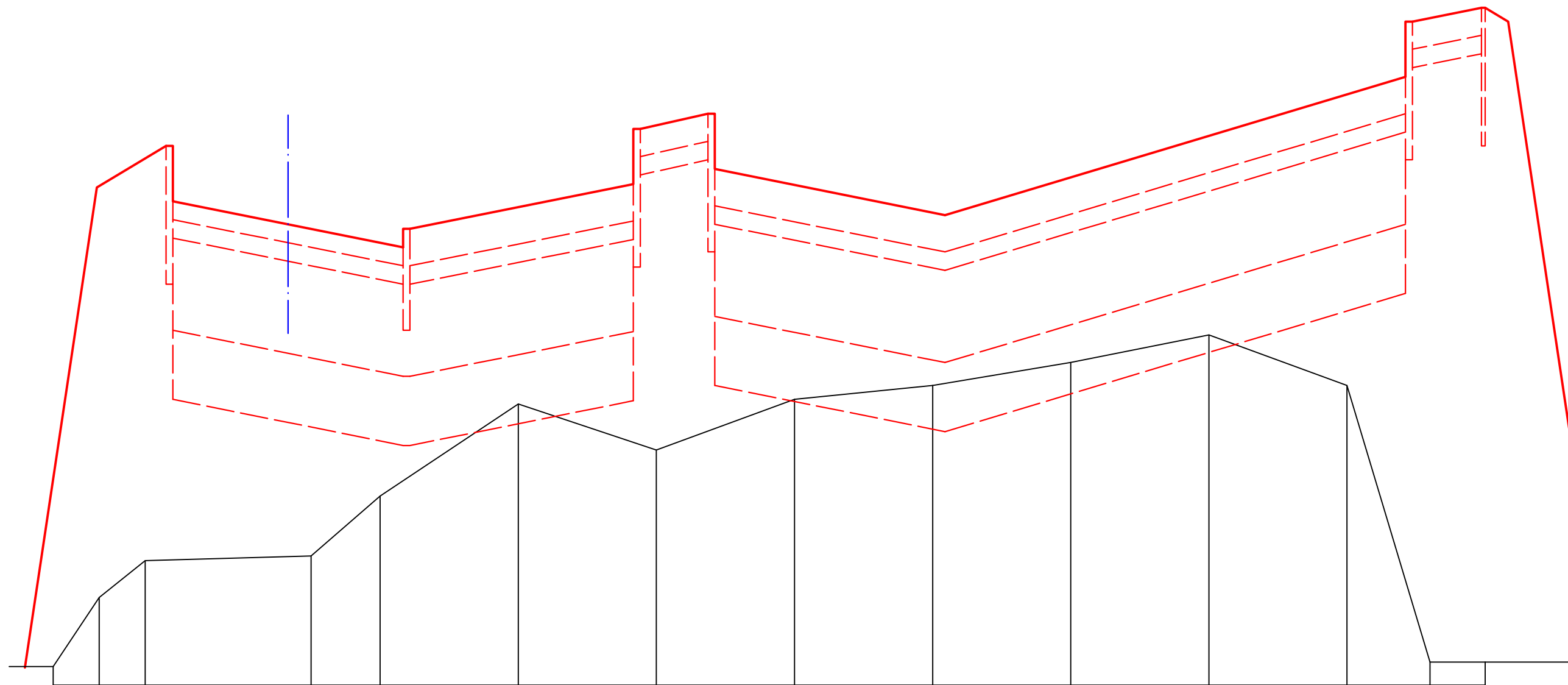


Jednostka projektowa:	PAEL - Projekt mgr inż. Jarosław Pałasz ul. 27 Stycznia 49/4 64-980 Trzcianka	
Inwestor:	 Gmina Miasta Czarnków Plac Wolności 6 64-700 Czarnków	
Obiekt:	Przebudowa ul. Wodnej wraz z budową parkingu w m. Czarnków	
Temat rys.:	Przekroje poprzeczne - parking	
Projektant:	tech. Ryszard Burdajewicz upr. proj. Nr UAN-8345/959/85/86	Data: podpis:
Asystent projektanta:	mgr inż. Przemysław Burdajewicz	Data: podpis:
Branża:	Drogowa	Nr rysunku: 4.2.3
Skala:		1:100

0+067,50


wykop=0,62m²
nasyp=9,67m²

PP = 43,10m n.p.m.



Rzędne projektowane
Rzędne istniejące
Odległości

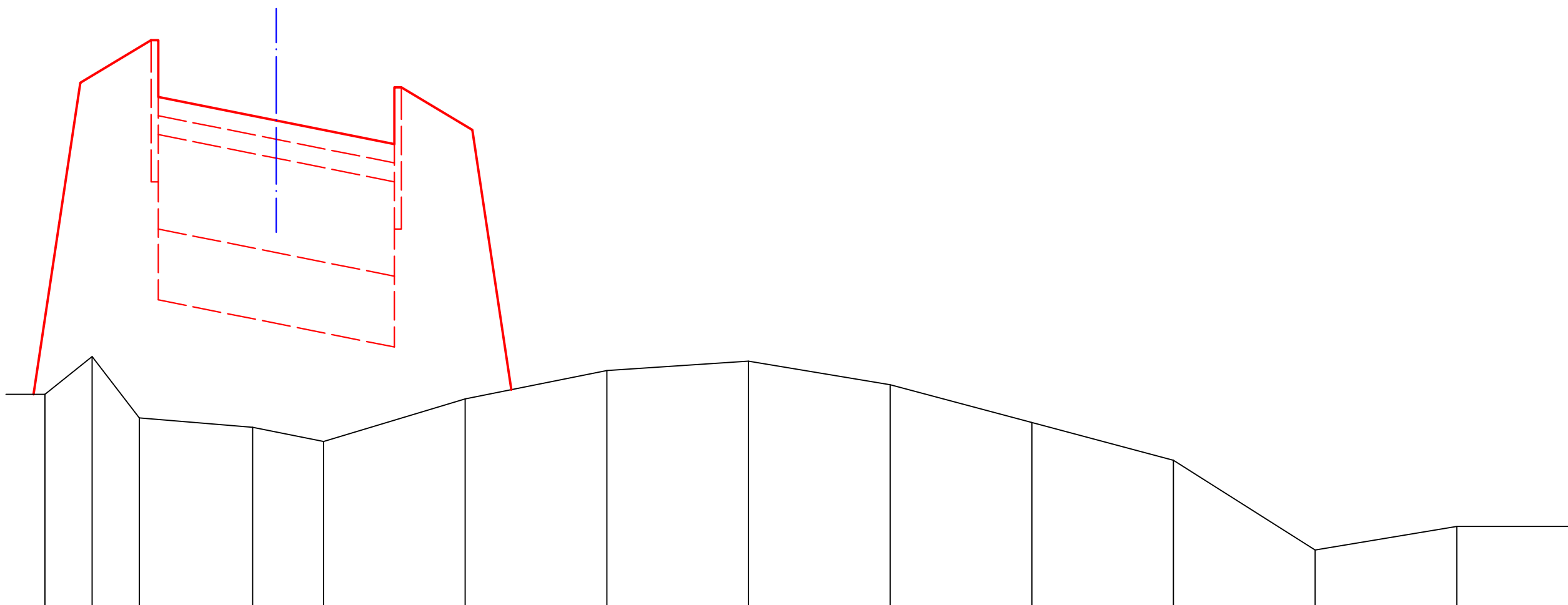
43,14	44,18	44,27	44,15	44,11	44,05	44,09	44,19	44,31	44,34	44,22	44,12	44,42	44,54	44,57							
43,14	43,29	43,37	43,38	43,51	43,71	43,61	43,72	43,75	43,80	43,86	43,75	43,15	43,15	43,15							
5,10	4,15	4,10	3,10	2,50	0,00	0,50	2,00	2,50	5,00	7,50	8,00	9,27	11,00	14,00	14,27	17,00	20,00	23,00	24,27	24,80	26,00

Jednostka projektowa:	PAEL - Projekt mgr inż. Jarosław Pałasz ul. 27 Stycznia 49/4 64-980 Trzcianka	
Inwestor:	 Gmina Miasta Czarnków Plac Wolności 6 64-700 Czarnków	
Obiekt:	Przebudowa ul. Wodnej wraz z budową parkingu w m. Czarnków	
Temat rys.:	Przekroje poprzeczne - parking	
Projektant:	tech. Ryszard Burdajewicz upr. proj. Nr UAN-8345/959/85/86	Data: podpis:
Asystent projektanta:	mgr inż. Przemysław Burdajewicz	Data: podpis:
Branża:	Drogowa	Nr rysunku: 4.2.4
Skala:	1:100	

0+090,10


wykop=0,00m²
 nasyp=3,78m²

PP = 42,80m n.p.m.



Rzędne projektowane
Rzędne istniejące
Odległości

43,91	44,00 43,88	43,83	43,78 43,90	43,81									
4,90	4,15 3,90	2,90 2,50	0,50 0,00	1,00	2,50	4,00 4,15	7,00	10,00	13,00	16,00	19,00	22,00	25,00
43,25	43,33	43,20	43,18	43,15	43,24	43,30	43,32	43,27	43,19	43,11	42,92	42,97	

Jednostka projektowa:	PAEL - Projekt mgr inż. Jarosław Pałasz ul. 27 Stycznia 49/4 64-980 Trzcianka	
Inwestor:	 Gmina Miasta Czarnków Plac Wolności 6 64-700 Czarnków	
Obiekt:	Przebudowa ul. Wodnej wraz z budową parkingu w m. Czarnków	
Temat rys.:	Przekroje poprzeczne - parking	
Projektant:	tech. Ryszard Burdajewicz upr. proj. Nr UAN-8345/959/85/86	Data: podpis:
Asystent projektanta:	mgr inż. Przemysław Burdajewicz	Data: podpis:
Branża:	Skala:	Nr rysunku:
Drogowa	1:10 100	4.2.5