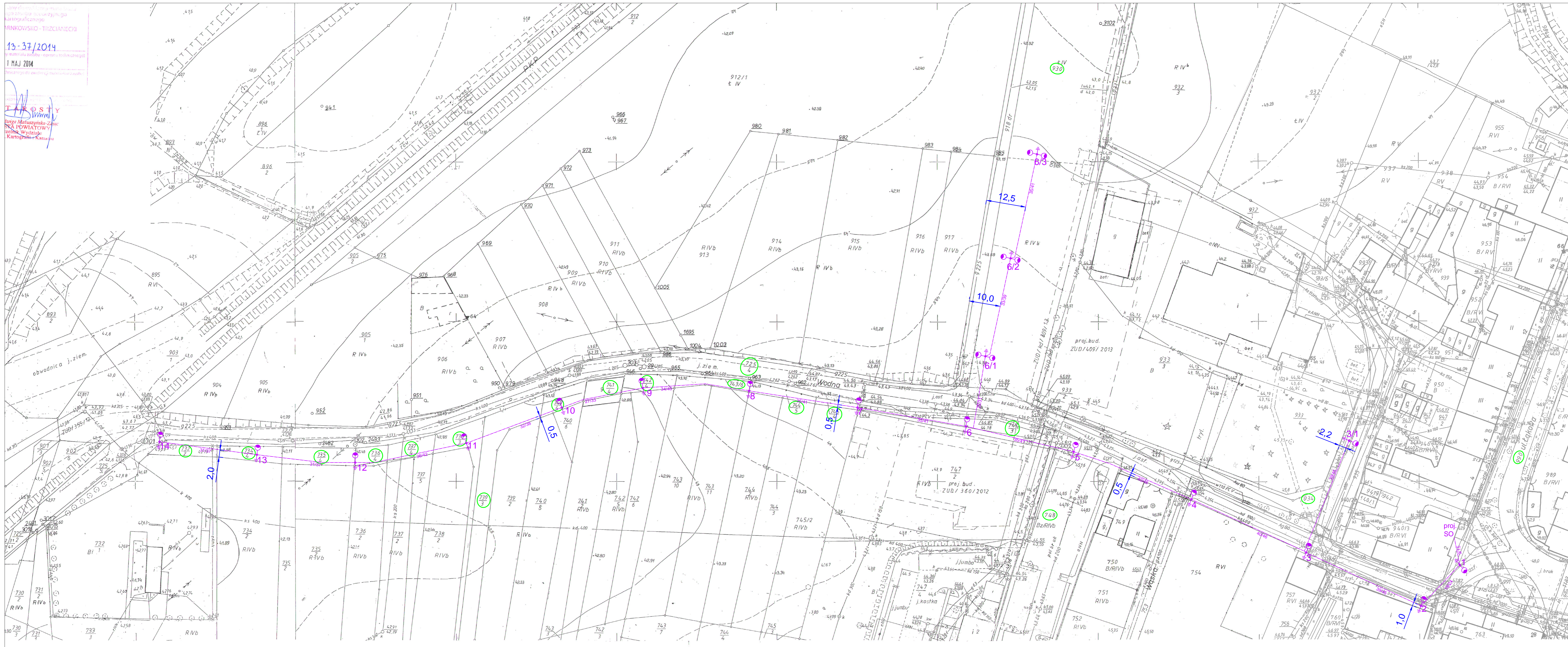




13-37/2014
 1 MAJ 2014

TAROSTY
 Inżynier Matuszewska-Zając
 STACJA POWIATOWA
 Geodezji i Kartografii



LEGENDA:

-  słup h=9m / wysięgnik dt. 1,1m / nachylenie opraw względem jezdni 0°
-  Proj. linia kablowa oświetlenia ulicznego typu YAKY 4x25 mm² długości 574/682 m

Jednostka projektowa:	PAEL-Projekt mgr inż. Jarosław Pałasz ul. 27 Stycznia 49/4 64-980 Trzcianka
Investor:	 Gmina Miasta Czarnków Plac Wolności 6 64-700 Czarnków
Objekt:	Przebudowa ul. Wodnej w m. Czarnków - oświetlenie uliczne
Temat rys.:	Projekt zagospodarowania terenu
Projektant:	mgr inż. Jarosław Pałasz opr. GP-7342/1619/92
Elektryczna	1:500
	1