





Investor:	GINNA MIASTA CZARNKÓW Plac Wolności 6, 64 - 700 Czarnków
Adres budowy:	Czarnków, ul. Kościuszki powiat czarnkowsko - trzcianecki województwo wielkopolskie
Nazwa inwestycji:	PROJEKT STAJEK ORGANIZACJI RUCHU
Tytuł rysunku:	Oznakowanie strefy płatnego parkowania na ul. Kościuszki od skrzyżowania z ul. Ogrodową do Ronda Jana Pawła II Plan sytuacyjny - projektowane oznakowanie
Projektował:	mgr inż. Radosław Żarkiewicz upr. bud. nr ZAP/0077/POOD/09
Data: listopad 2019 r.	Skala: 1:500
	Nr rysunku: 1

- LEGENDA:**
-  - ISTNIEJĄCE OZNAKOWANIE
 -  - PROJEKTOWANE OZNAKOWANIE
 -  - PROJEKTOWANE OZNAKOWANIE POZIOME
 -  - KRAWĘDŹ DROGI

