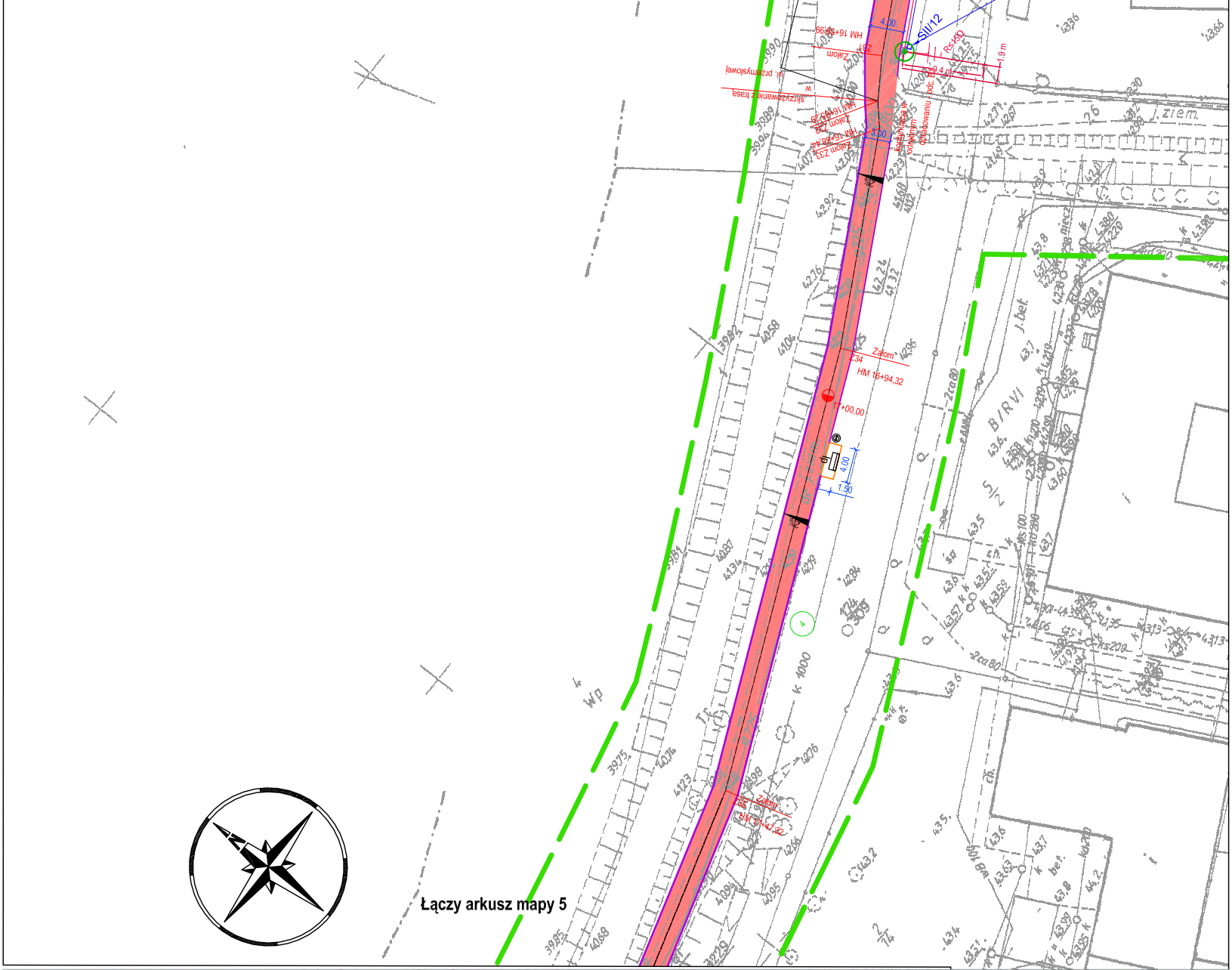
Łączy arkusz mapy 5
N
Załom
HM 16+94,32
17+00,00
4.00
1.50
k 4000
Załom
HM 16+47,22
skrzyżowanie z trasą
w ul. przemysłowej
Załom
HM 16+99
SII/12
Rs450
1.9 m
4.00
3.00
Wp
2ca80
B/RVI
J.bet
ziem.
bet.
Ch.

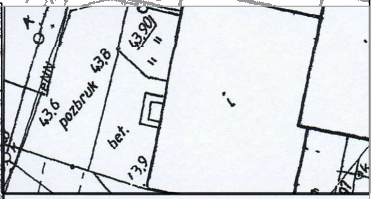
43,6
pozbruk 438
bet.
13,9
43,90

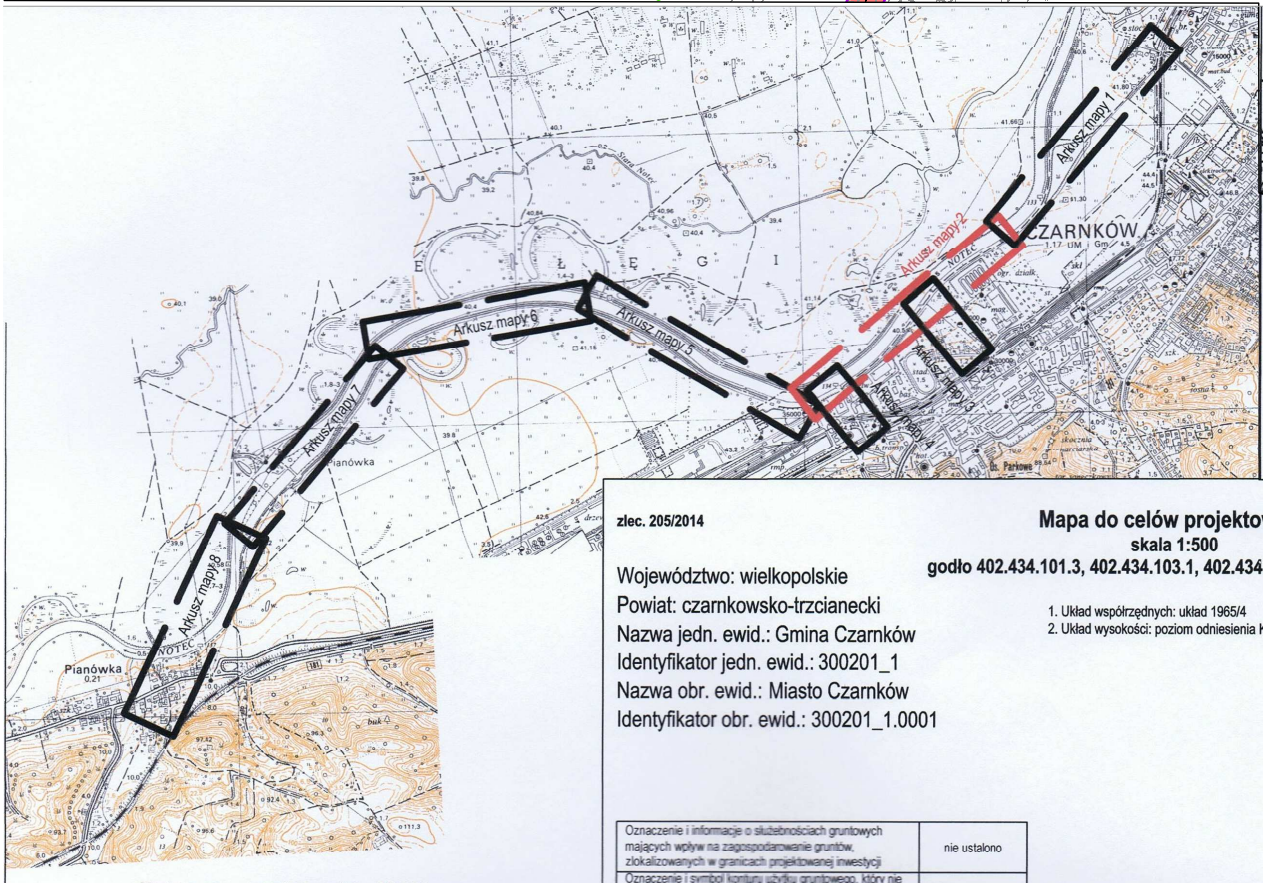
Arkusz mapy 1
Arkusz mapy 2
Arkusz mapy 3
Arkusz mapy 4
Arkusz mapy 5
Arkusz mapy 6
Arkusz mapy 7
Arkusz mapy 8
CZARNKÓW
NOTEĆ
Pianówka
Ł Ę G I

Skala mapy przeglądowej 1 : 20 000

Poświadcza się, że niniejszy dokument został opracowany w wyniku prac geodezyjnych i kartograficznych, których rezultaty zawiera operat techniczny wpisany do ewidencji materiałów państwowego zasobu geodezyjnego i kartograficznego

STAROSTA
CZARNKOWSKO-TRZCIANECKI

3002.358.13-18/2015
(Identyfikator ewidencyjny materiału zasobu - operatu technicznego)

11 MAR. 2015
(Data wpisania operatu technicznego do ewidencji materiałów zasobu)

z up. STAROSTY
(imię, nazwisko i podpis osoby reprezentującej organ)

mgr inż. Jadwiga Matuszyńska-Zając
GEODETA POWIATOWY
Naczelnik Wydziału
Geodezji, Kartografii i Katastru

zlec. 205/2014

Mapa do celów projektowych

skala 1:500
godło 402.434.101.3, 402.434.103.1, 402.434.094.2, 402.434.094.4

Arkusz mapy 2 (8)
GK-C.6640.906.2014

Województwo: wielkopolskie
Powiat: czarnkowsko-trzcianecki
Nazwa jedn. ewid.: Gmina Czarnków
Identyfikator jedn. ewid.: 300201_1
Nazwa obr. ewid.: Miasto Czarnków
Identyfikator obr. ewid.: 300201_1.0001

1. Układ współrzędnych: układ 1965/4
2. Układ wysokości: poziom odniesienia Kronsztadt 86

Sporządził:

„APEGEO”
Usługi Geodezyjne - Artur Perła
61-622 Poznań, ul. Naramowicka 35c/9
tel. 501 446 955
NIP 764-138-60-89 Regon 301602170

GEODETA UPRAWNIONY
inż. Artur Perła
uprawnienia nr 21473
61-622 Poznań, ul. Naramowicka 35c/9
tel. 501 446 955

Oznaczenie i informacje o służebnościach gruntowych mających wpływ na zagospodarowanie gruntów, zlokalizowanych w granicach projektowanej inwestycji	nie ustalono
Oznaczenie i symbol konturu użytku gruntowego, który nie jest ujawniony w bazie danych ewidencji gruntów i budynków	brak

Mapa aktualna na dzień 22.01.2015 r

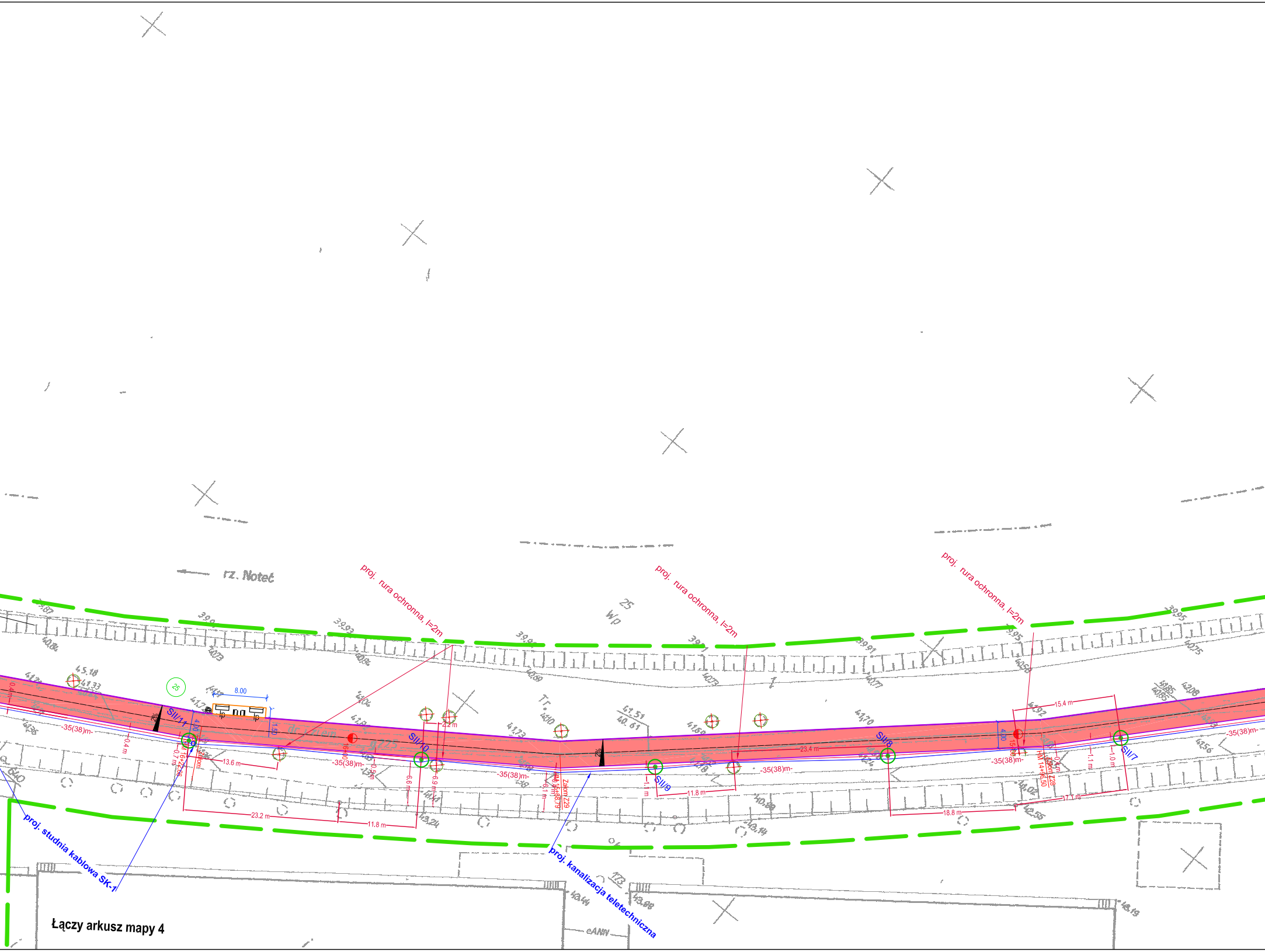
rz. Noteć
proj. rura ochronna, l=2m
proj. rura ochronna, l=2m
proj. rura ochronna, l=2m
25
W/p
25
8.00
1.50
4.00
2%
2%
SII/11
SII/10
SII/9
SII/8
SII/7
dr. t/ziem
g225
-35(38)m-
-35(38)m-
-35(38)m-
-35(38)m-
-35(38)m-
-35(38)m-
0.4 m
0.4 m
0.7 m
0.5 m
HM 16+22,06
Załom
16+00
13.6 m
23.2 m
11.8 m
2.2 m
6.6 m
6.9 m
6.1 m
HM 15+68,79
Załom Z29
1.1 m
11.8 m
23.4 m
15.4 m
15+00
HM 14+96,50
Załom Z28
0.4 m
1.1 m
1.0 m
17.1 m
18.8 m
45.18
41.33
41.51
40.61
Tr.
eANN
proj. studnia kablowa SK-1
proj. kanalizacja teletechniczna
Łączy arkusz mapy 4

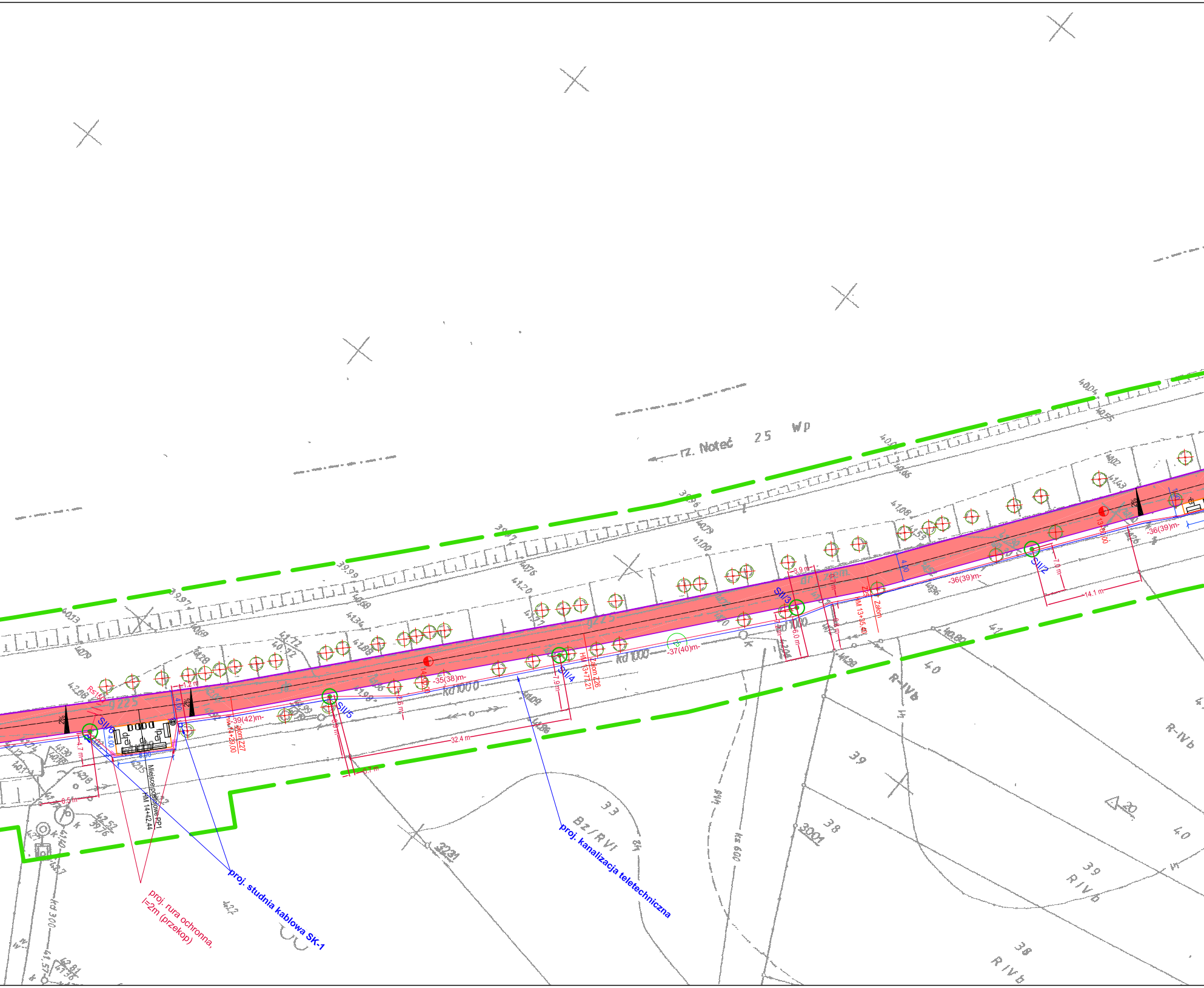
rz. Noteć 25 Wp
proj. rura ochronna,
l=2m (przekop)
proj. studnia kablowa SK-1
proj. kanalizacja teletechniczna
Miejsce postojowe PP1
HM 14+42,44
SII/6
SII/5
SII/4
SII/3
SII/2
-39(42)m-
-35(38)m-
-37(40)m-
-36(39)m-
Załom Z27
HM 14+29,00
Załom Z26
HM 13+77,21
Załom
HM 13+85,40
kd1000
kd1000
32.4 m
14.1 m
8.5 m
4.7 m
1.2 m
4.00
8.00
2%
R≤150
R-IVb
RIVb
Bz/RVI
2201
3231
33
38
39
40

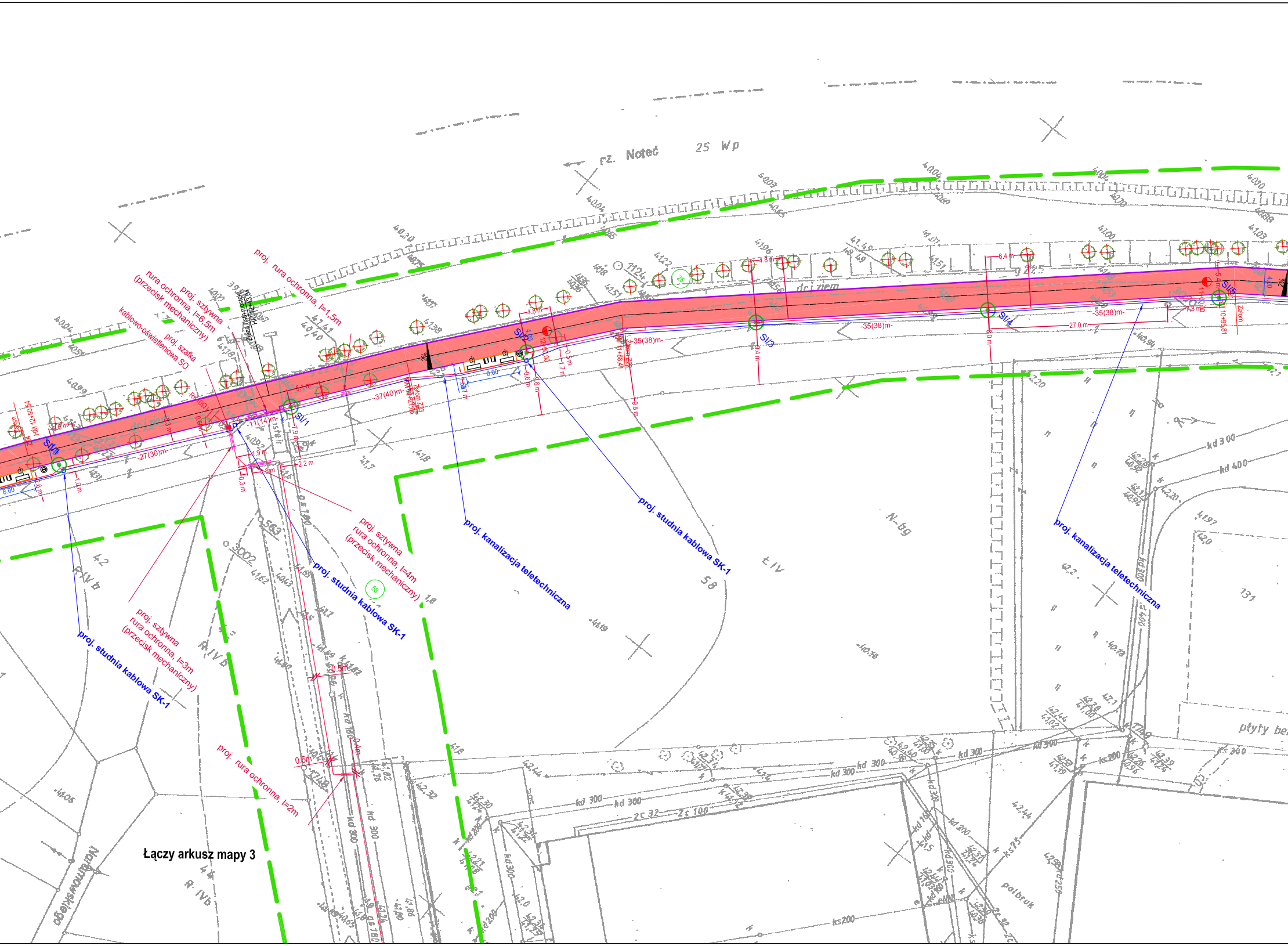
rz. Noteć
25 Wp
proj. rura ochronna, l=1,5m
proj. sztywna rura ochronna, l=6,5m (przecisk mechaniczny)
proj. szafka kablowo-oświetleniowa SO
Sl/h
Sl/1
Sl/2
Sl/3
Sl/4
Sl/5
-27(30)m-
-11(14)m-
-37(40)m-
-35(38)m-
-27.0 m-
proj. studnia kablowa SK-1
proj. kanalizacja teletechniczna
proj. studnia kablowa SK-1
proj. kanalizacja teletechniczna
proj. sztywna rura ochronna, l=4m (przecisk mechaniczny)
proj. studnia kablowa SK-1
proj. sztywna rura ochronna, l=3m (przecisk mechaniczny)
proj. studnia kablowa SK-1
proj. rura ochronna, l=2m
Łączy arkusz mapy 3
kd 300
kd 400
płyty be
półbruk

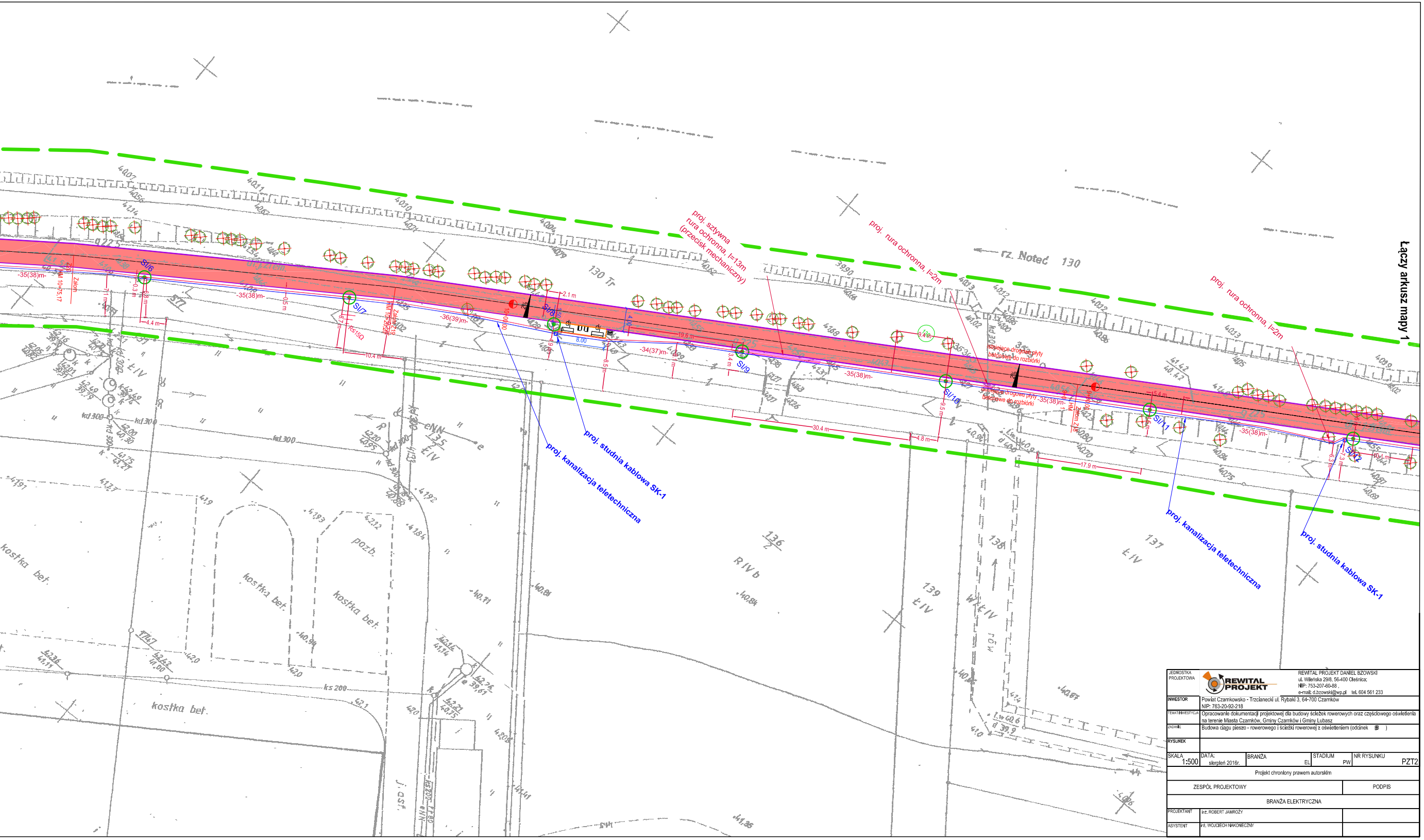

Łączy arkusz mapy 1
rz. Noteć 130
proj. sztywna rura ochronna, l=13m (przecisk mechaniczny)
proj. rura ochronna, l=2m
proj. rura ochronna, l=2m
proj. studnia kablowa SK-1
proj. kanalizacja teletechniczna
proj. kanalizacja teletechniczna
proj. studnia kablowa SK-1
istniejące drogowe płyty betonowe do rozbiórki
istniejące drogowe płyty betonowe do rozbiórki
Sl/6
Sl/7
Sl/8
Sl/9
Sl/10
Sl/11
Sl/12
-35(38)m-
-36(39)m-
-34(37)m-
RS15Ω
2.1 m
4.4 m
10.4 m
19.6 m
30.4 m
4.8 m
17.9 m
8.00
130 Tr
136
137
138
139
kostka bet.
pozb.
R IVb
Ł IV

JEDNOSTKA PROJEKTOWA	REWITAL PROJEKT	REWITAL PROJEKT DANIEL BZOWSKI ul. Wileńska 29/8, 56-400 Oleśnica; NIP: 753-207-60-88 , e-mail: d.bzowski@wp.pl tel. 604 561 233
INWESTOR	Powiat Czarnkowsko - Trzcianecki ul. Rybaki 3, 64-700 Czarnków NIP: 763-20-92-218	
TEMAT/INWESTYCJA	Opracowanie dokumentacji projektowej dla budowy ścieżek rowerowych oraz częściowego oświetlenia na terenie Miasta Czarnków, Gminy Czarnków i Gminy Lubasz	
ZADANIE	Budowa ciągu pieszo - rowerowego i ścieżki rowerowej z oświetleniem (odcinek B)	
RYSUNEK		

SKALA	DATA:	BRANŻA	STADIUM	NR RYSUNKU
1:500	sierpień 2016r.	EL	PW	PZT2

Projekt chroniony prawem autorskim

ZESPÓŁ PROJEKTOWY		PODPIS
BRANŻA ELEKTRYCZNA		
PROJEKTANT	inż. ROBERT JAMROŻY	
ASYSTENT	inż. WOJCIECH NAKONECZNY	