

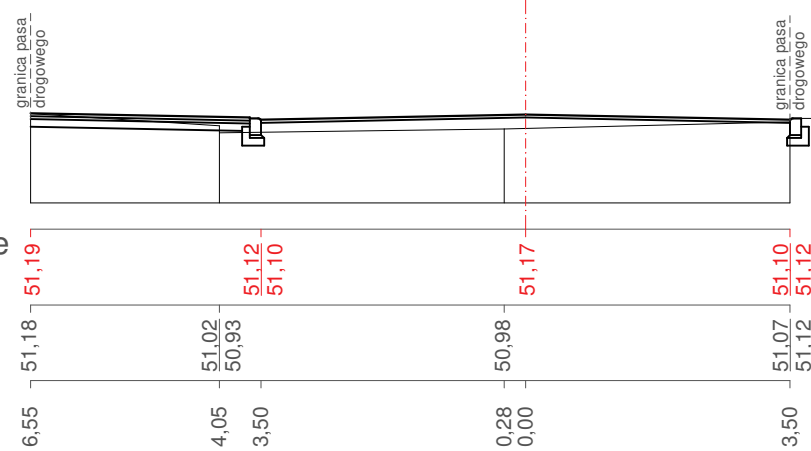
0+007,00

pp=50,00m n.p.m.

Rzędne projektowane

Rzędne istniejące

Odległości



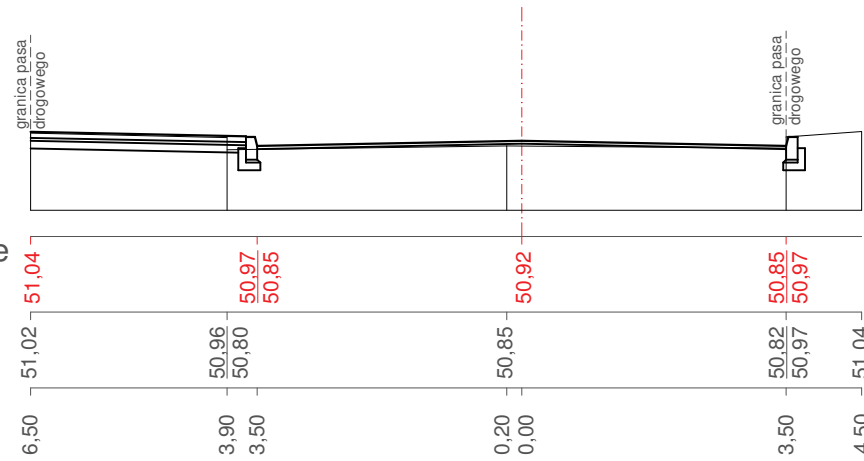
0+022,00

pp=50,00m n.p.m.

Rzędne projektowane

Rzędne istniejące

Odległości



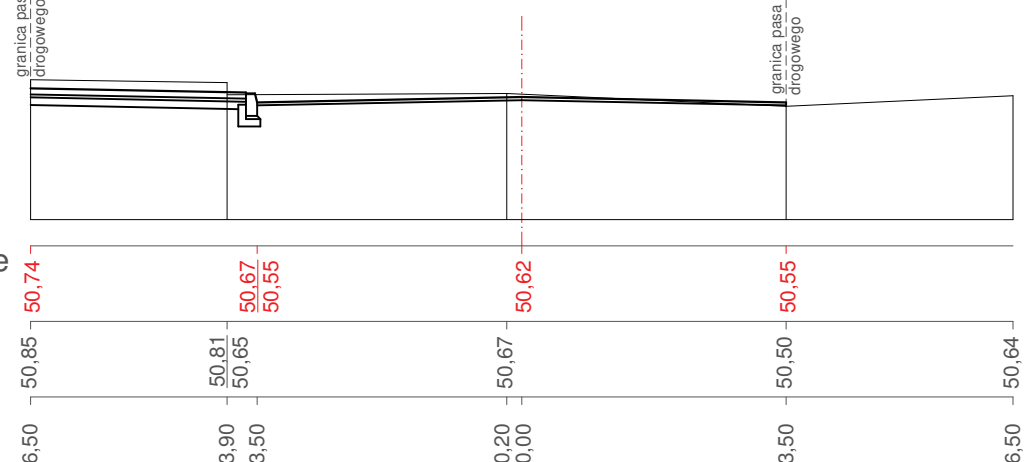
0+037,00

pp=49,00m n.p.m.

Rzędne projektowane

Rzędne istniejące

Odległości



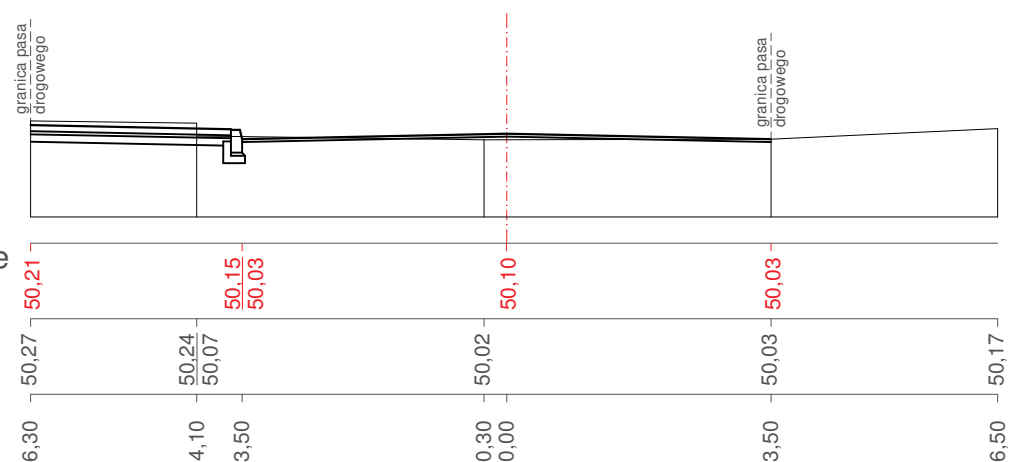
0+062,00

pp=49,00m n.p.m.

Rzędne projektowane

Rzędne istniejące

Odległości



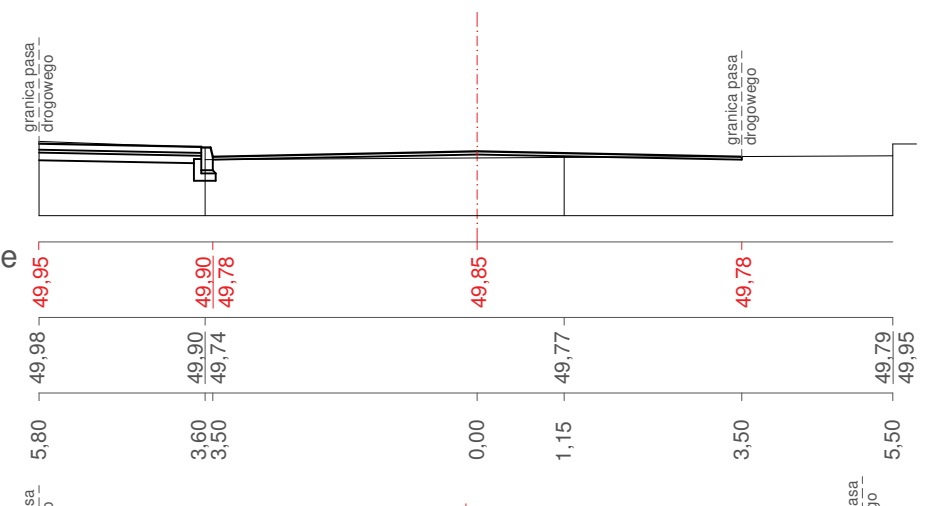
0+077,00

pp=49,00m n.p.m.

Rzędne projektowane

Rzędne istniejące

Odległości



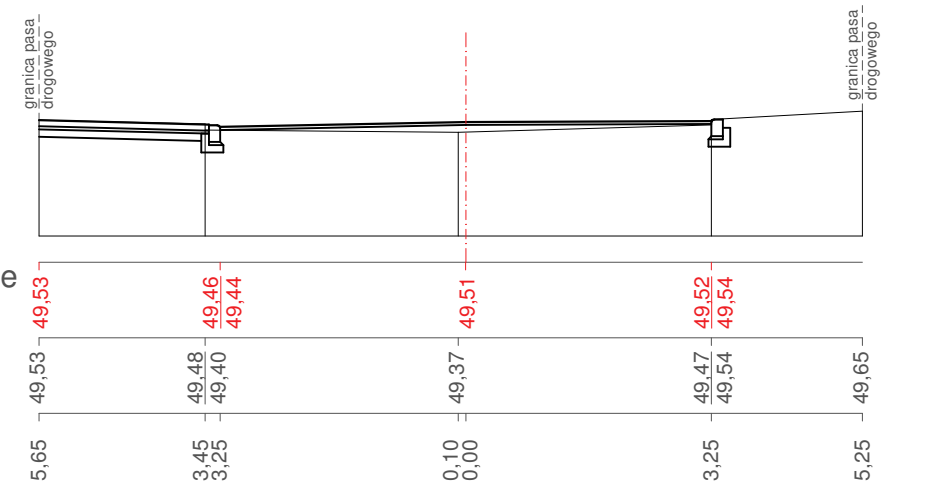
0+092,00

pp=48,00m n.p.m.

Rzędne projektowane

Rzędne istniejące

Odległości



Jednostka opracowująca:		FIRMA VIABUD Jacek Gruskiewicz Wałkowie 87 64-700 Czarnków
Zamawiający:		GMINA MIASTA CZARNKÓW Plac Wolności 6 64-700 Czarnków
Obiekt:	Przebudowa drogi wraz z oświetleniem ulicznym w ciągu ulic: ul. Rybaki - pl. Wolności - ul. Putza - pl. Bartoszka	
Temat rys.:	Przekroje poprzeczne odcinek Rondo - ul. Gdańska	
Projektant:	tech. Ryszard Burdajewicz upr. proj. UAN-8345/959/85/86	data: podpis:
Opracował:	mgr inż. Przemysław Burdajewicz	data: podpis:
Bransza:	Drogowa	Skala: 1:50
		Nr rysunku: 5.2