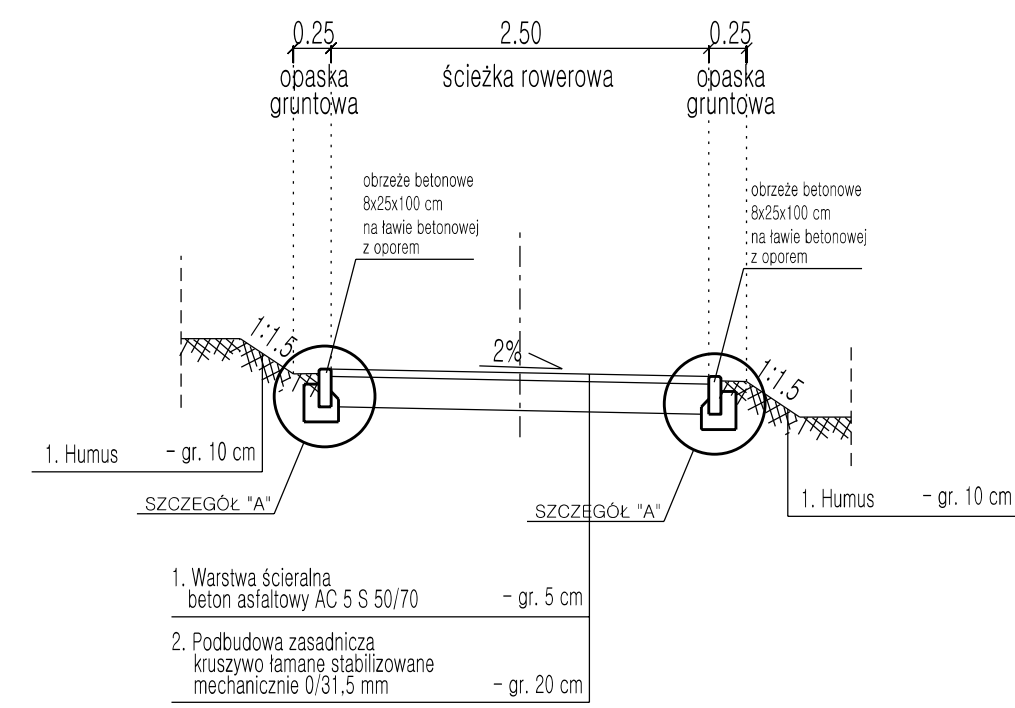
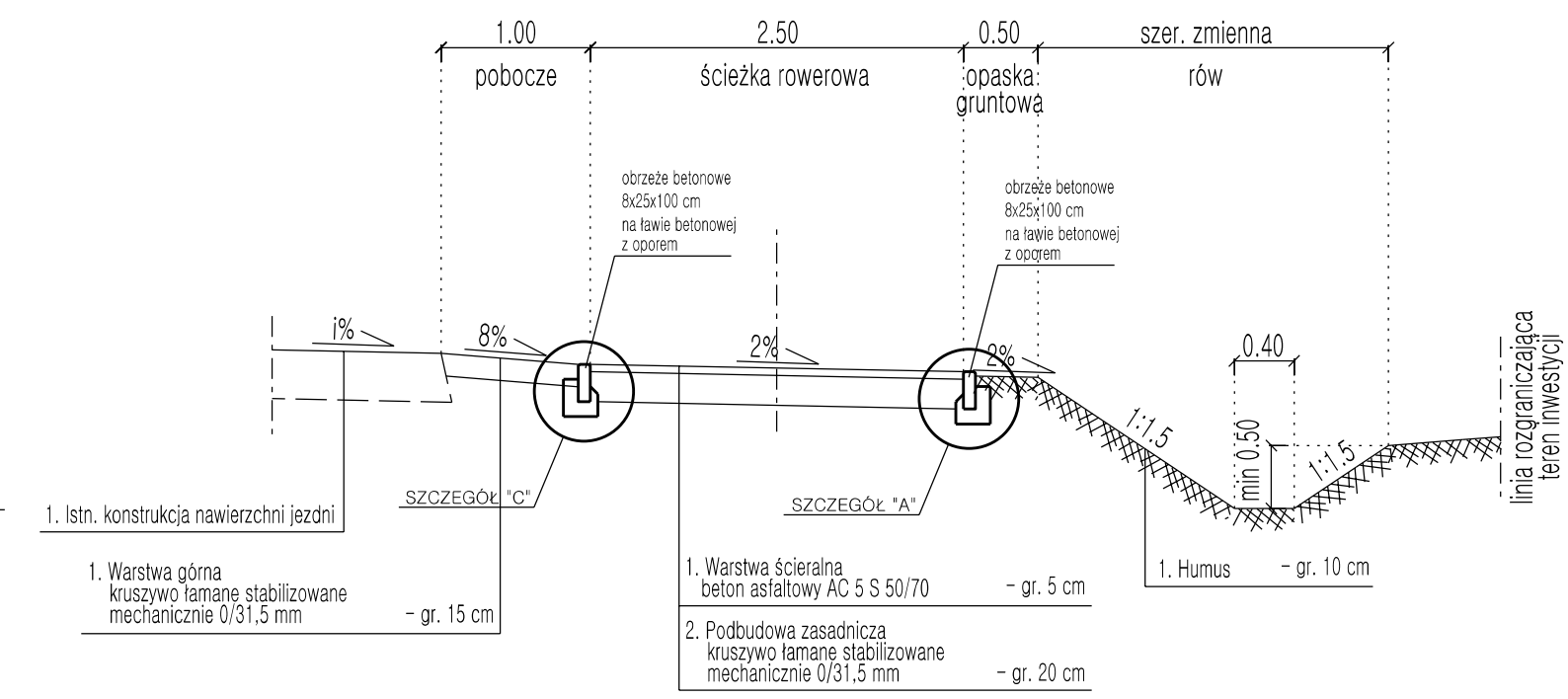


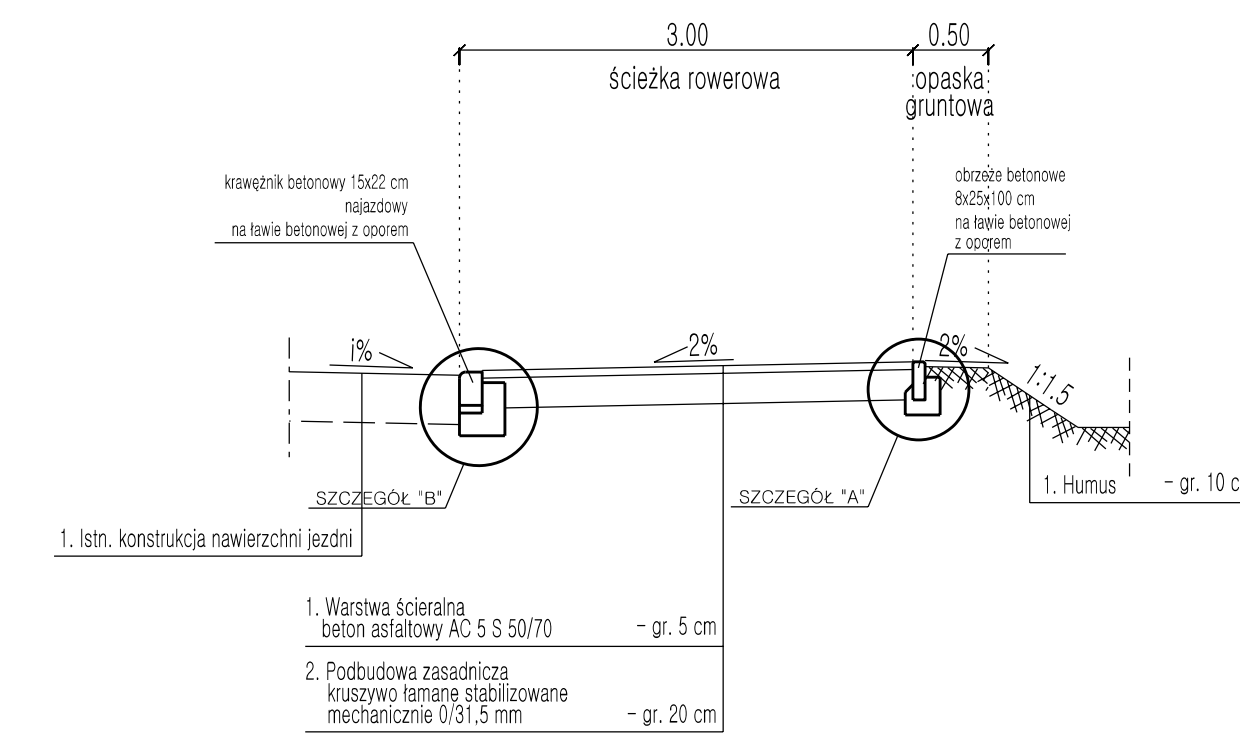
PRZEKRÓJ 1
od km 0+000.00 do km 0+075.54
od km 0+081.82 do km 0+277.24
od km 0+282.96 do km 0+437.00
skala 1:50



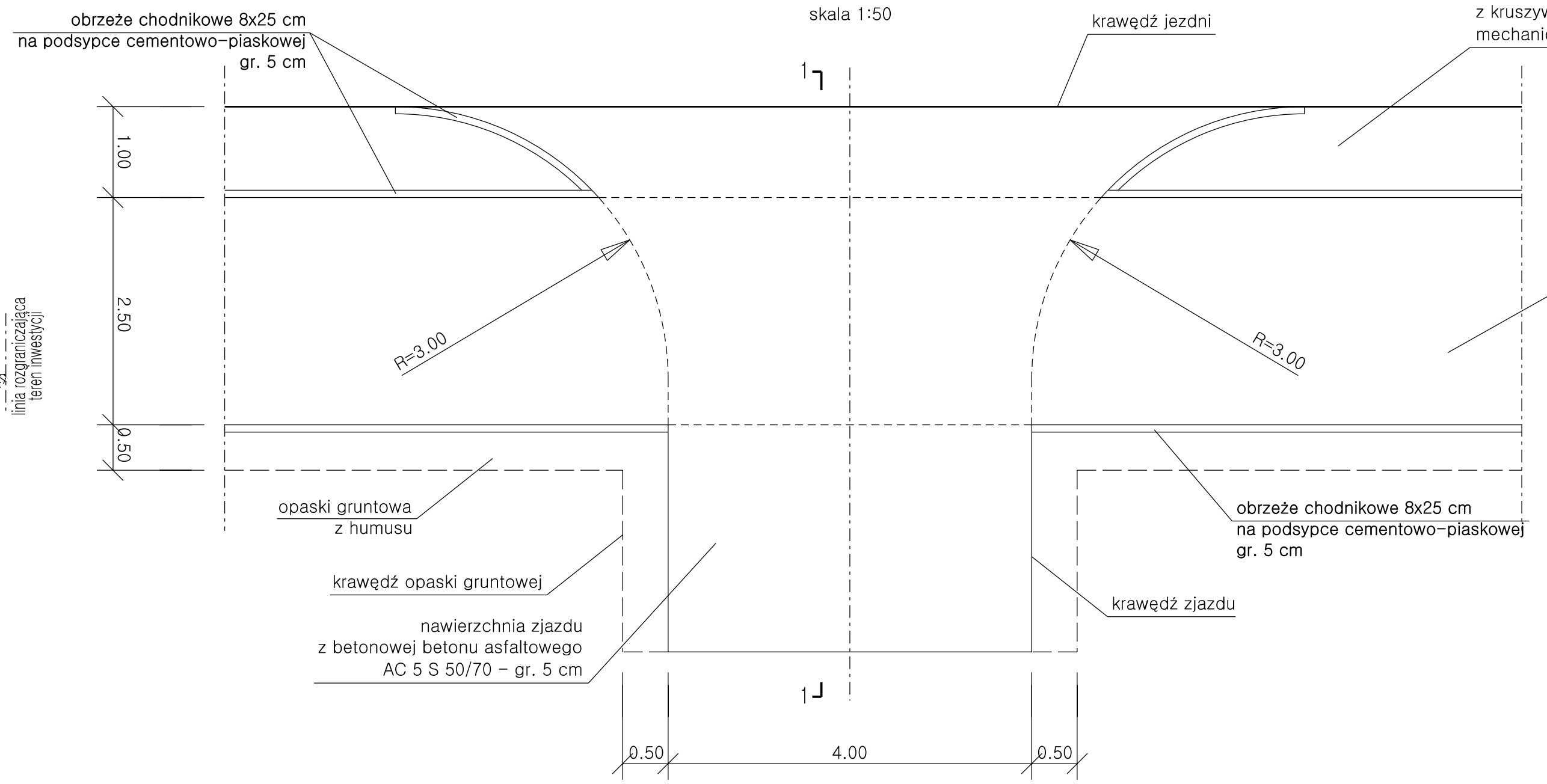
PRZEKRÓJ 3
od km 0+450.59 do km 1+162.71
skala 1:50



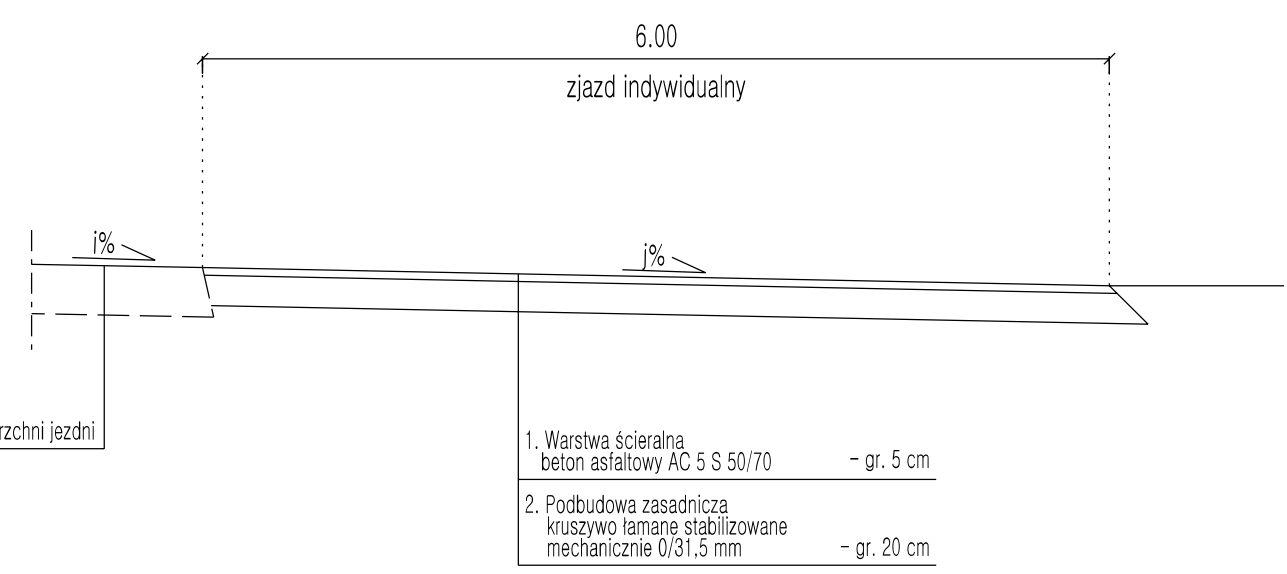
PRZEKRÓJ 2
od km 0+443.08 do km 0+450.59
skala 1:50



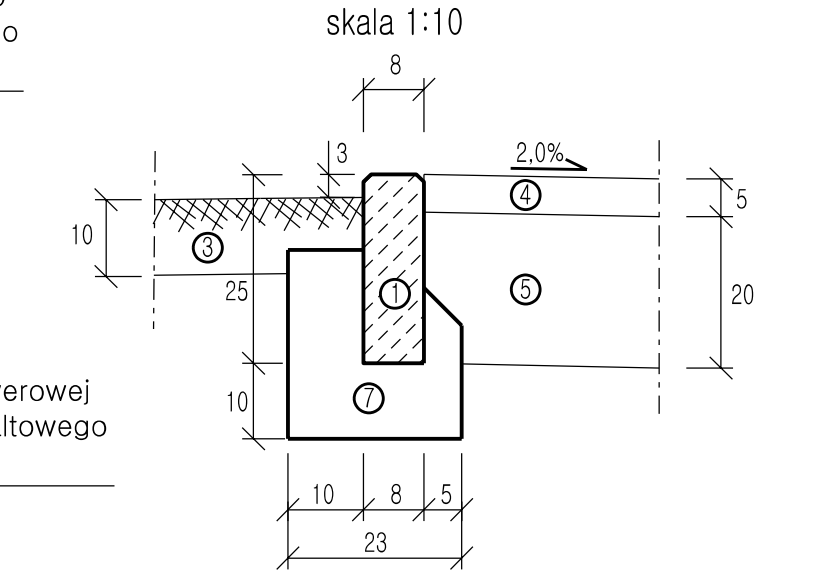
SZCZEGÓŁ KONSTRUKCJI ZJAZDU INDYWIDUALNEGO



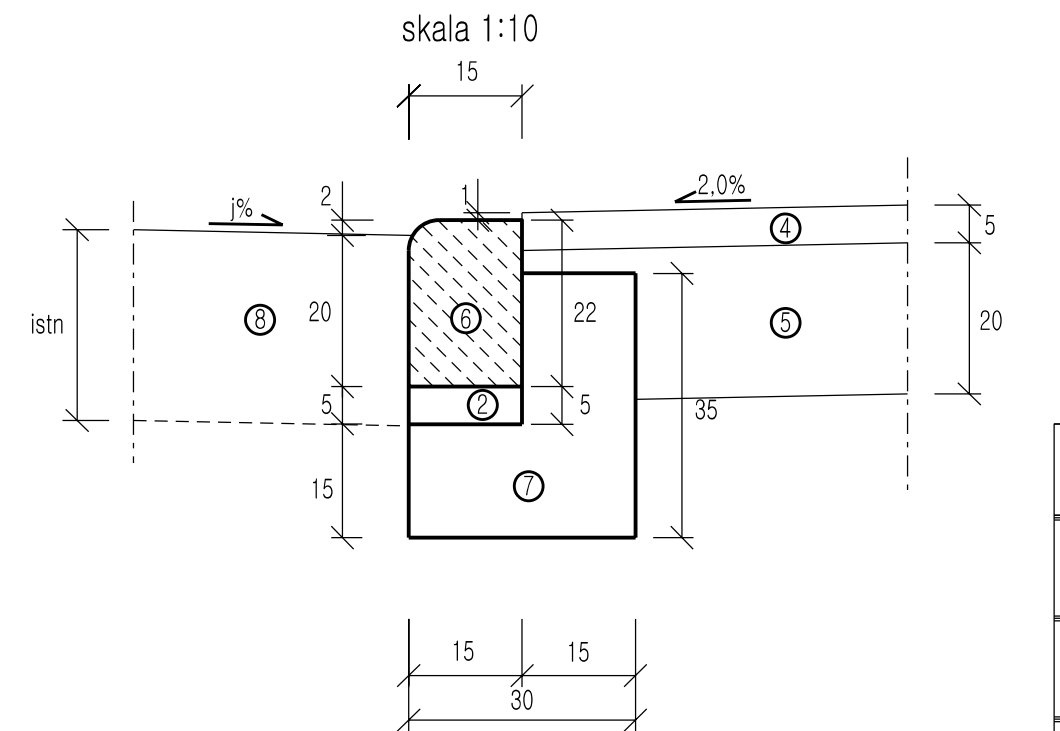
PRZEKRÓJ 1 - 1



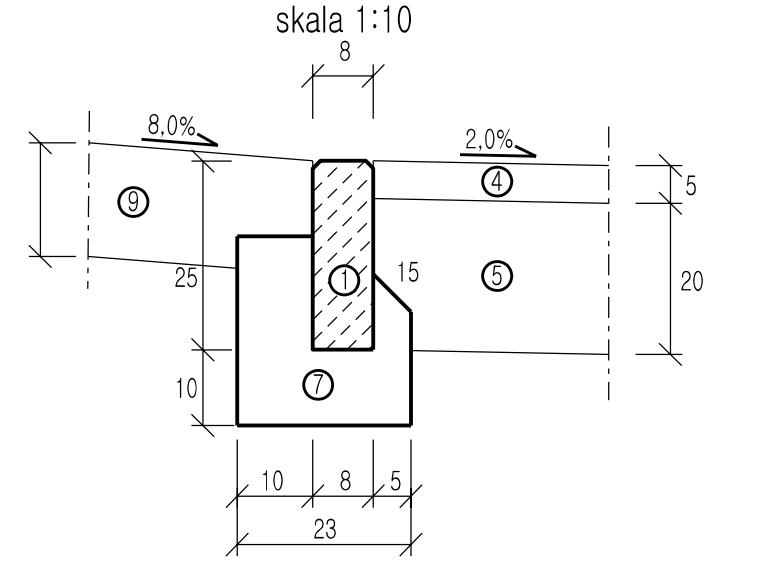
SZCZEGÓŁ "A"



SZCZEGÓŁ "B"



SZCZEGÓŁ "C"



SZCZEGÓŁY KONSTRUKCYJNE - LEGENDA

1	Obrzeże betonowe 8x25 cm
2	Podsypka cementowo - piaskowa 1:4 - gr. 5 cm
3	Warstwa humusu gr. 10 cm
4	Warstwa ścierna beton asfaltowy AC 5 S 50/70 - gr. 5 cm
5	Podbudowa zasadnicza kruszywo łamane stabilizowane mechanicznie 0/31,5 mm - gr. 20 cm
6	Krawężnik betonowy uliczny - 15x22 cm (najazdowy)
7	Ława betonowa z oporem z betonu C12/15 (B15)
8	Istniejąca konstrukcja nawierzchni jezdni
9	Warstwa górna kruszywo łamane stabilizowane mechanicznie 0/31,5 mm - gr. 15 cm

jednostka projektowa	 ul. Przemysłowa 5/19, 64-700 Czarnków tel. (+48 998 92 00 73) e-mail: eurostrada@wp.pl	
	PRWA AUTORSKIE ZASTRZEŻONE. COPY RIGHTS RESERVED. Przedmiotowy projekt chroniony jest prawem autorskim zgodnie z art. 1 Ustawy o Prawie Autorskim i Prawach Pokrewnych z dnia 4 lutego 1984 r. (dz. U. nr 34 poz. 83)	
zadanie	PRZEBUDOWA DRUGI GMINNEJ - BUDOWA ŚCIEŻKI ROWEROWEJ WZDŁUŻ UL. POZNAŃSKIEJ NA ODCINKU OD UL. ROLNEJ DO GRANICY MIASTA CZARNKÓW	
obiekt	Ścieżka rowerowa wzdłuż ul. Poznańskiej wraz ze zjazdami indywidualnymi	
adres	ul. Poznańska 64-700 Czarnków	
inwestor	 Gmina Miasta Czarnków Plac Wolności 6, 64-700 Czarnków tel. (0-67) 255-28-01	
rysunek	PRZEKROJE NORMALNE I SZCZEGÓŁY KONSTRUKCYJNE	
projektant	mgr inż. Rulin Jarka	podpis 
sprawdzający	inż. Adam Chmielewski	podpis 
opracował	mgr inż. Rulin Jarka	podpis 
faza	branża	skala
Projekt budowlano-wykonawczy	Drogowa	1:50, 1:10
		data
		01.2018
		nr rysunku
		3

j - zmienne pochyczenie podłużne zjazdów indywidualnych uzależnione od różnicy rzędnych między istniejącym terenem a krawędzią jezdni